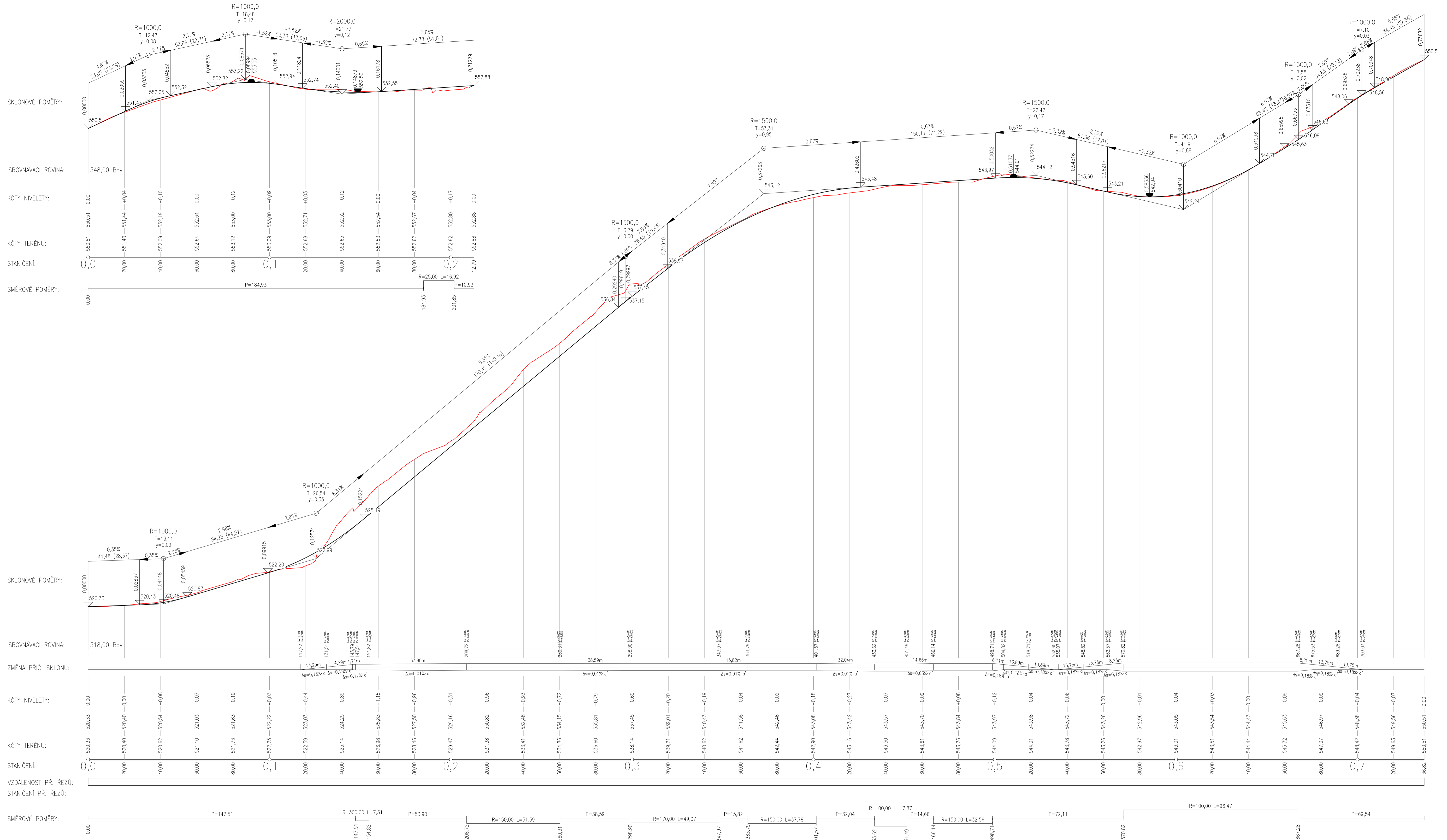


REZERVA PRO BUDOUCÍ PRODLOUŽENÍ OKRUŽNÍ KOMUNIKACE

5.a, 5.b, 5.c



ÚZEMNÍ STUDIE VEŘEJNÝCH PROSTRANSTVÍ
 ÚS 24 - Jihlava - Handlovy Dvory

POŘIZOVATEL
 Magistrát města Jihlavy

ČÍSLO A NÁZEV VÝKRESU
8.7 | PODÉLNÝ PROFIL 5.a, 5.b, 5.c

ZPRACOVATEL
 Ing. arch. Jan Horký
 SPOLUAUTORI
 Ing. arch. Jana Šerá, Ing. arch. Milan Šuška, Ph. D.
 SPOLUPRÁCE
 Ing. Karel Říha, Ing. Jan Růžička, Ing. Jaromír Haší,
 Ing. Daniel Matějka, Ph. D.

DATUM
 BŘEZEN 2021

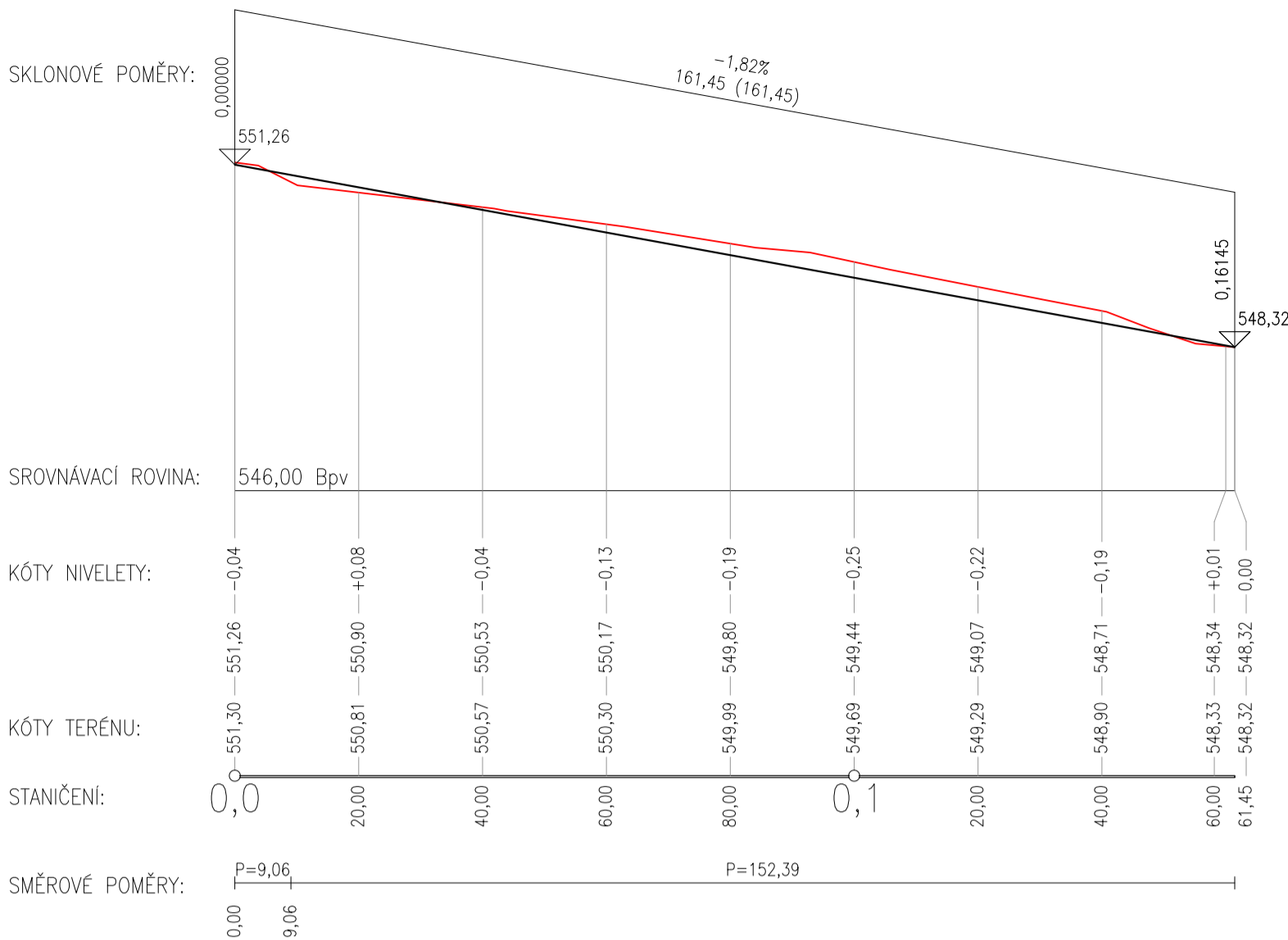
FORMÁT
 A1

MĚŘÍTKO
 1:1000 / 1:100

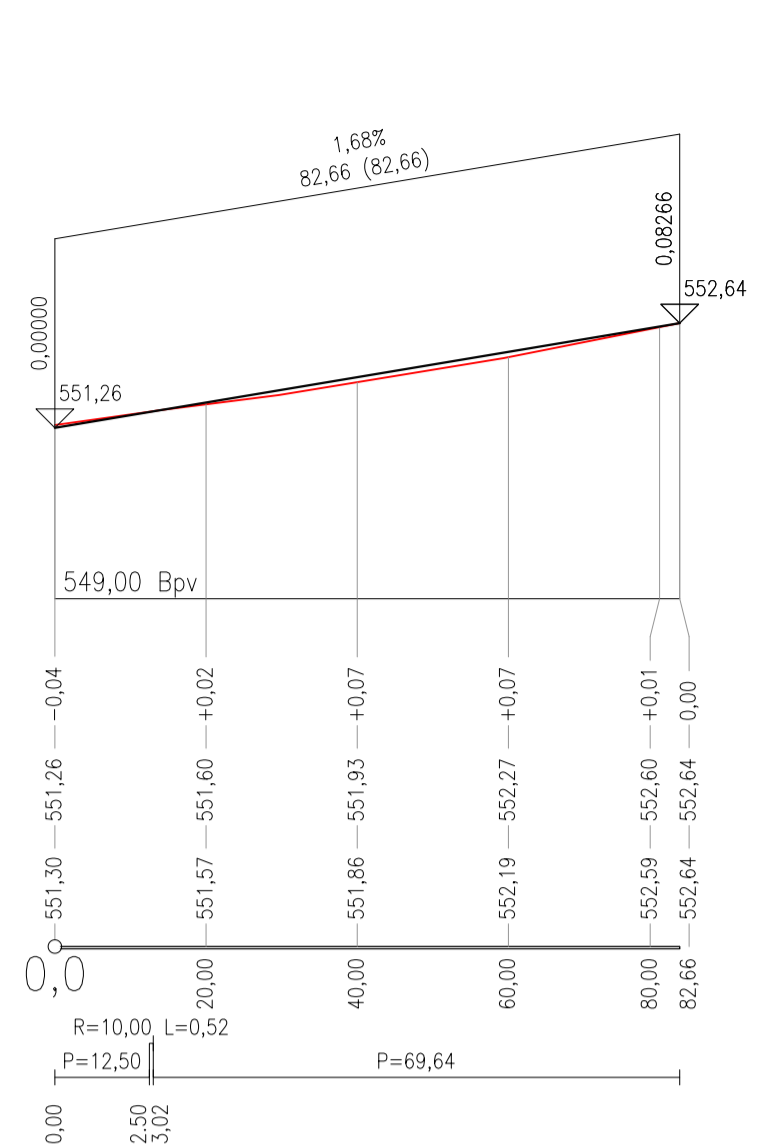
0 10/1 50/5 100/10 m



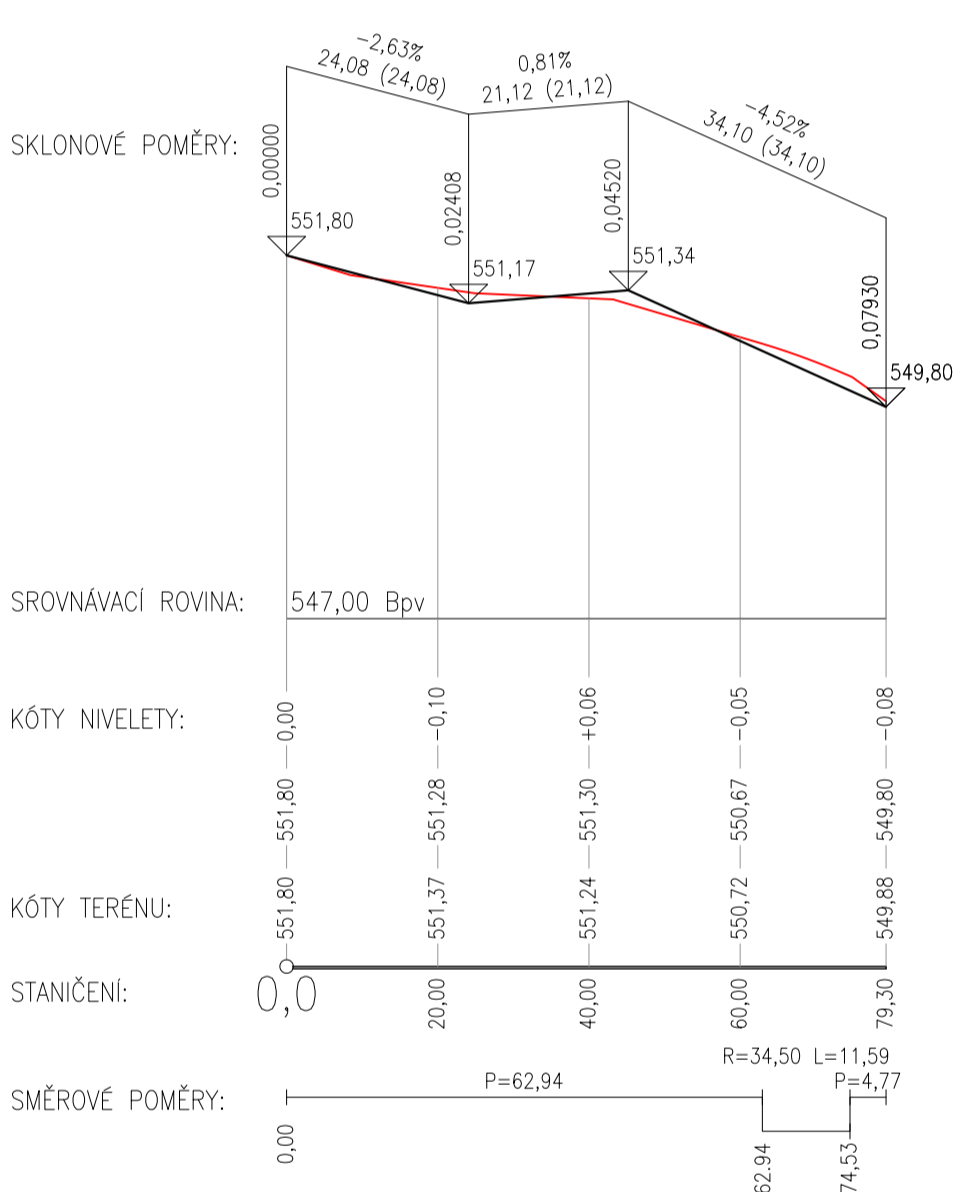
1.a



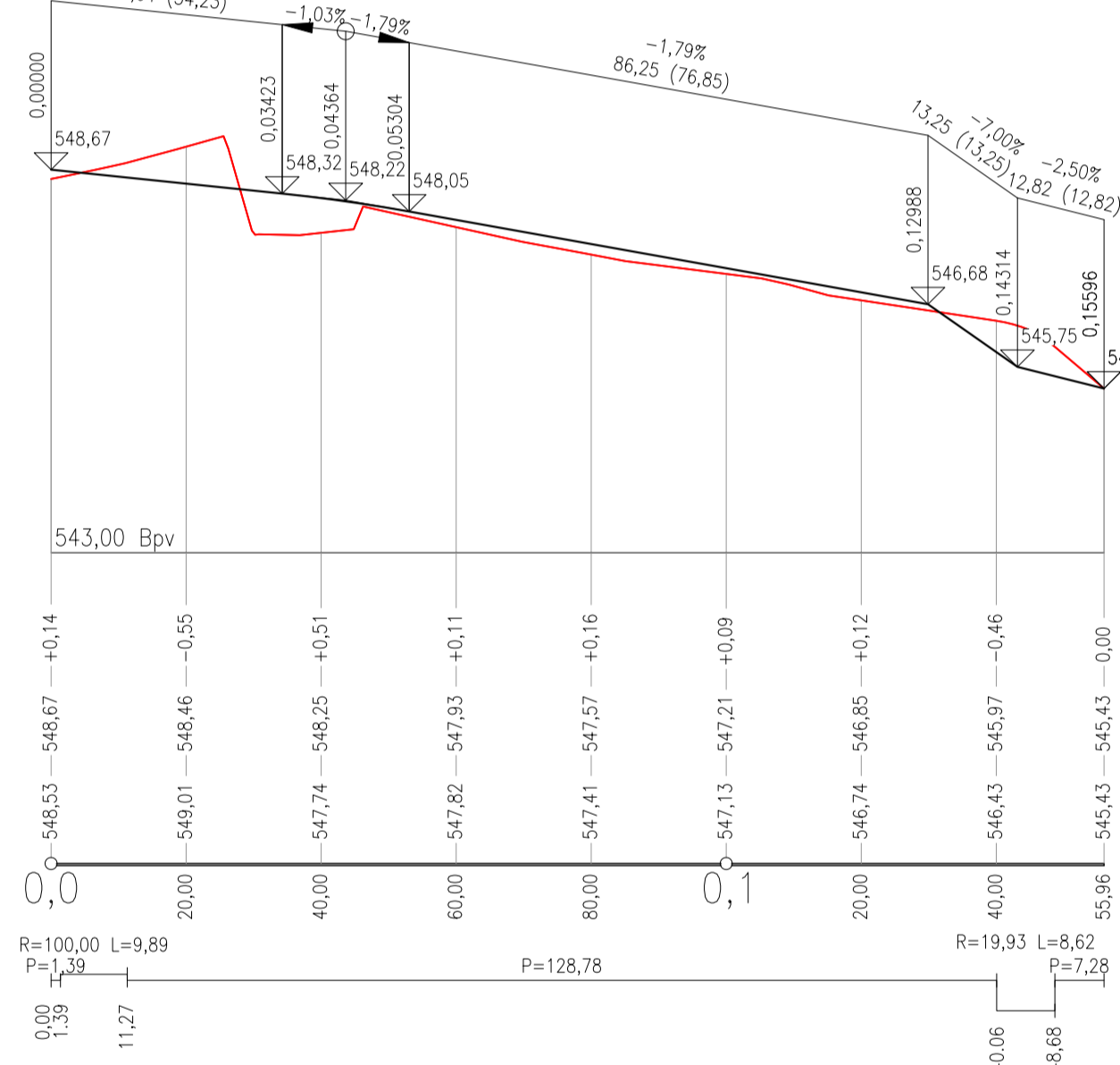
1.b



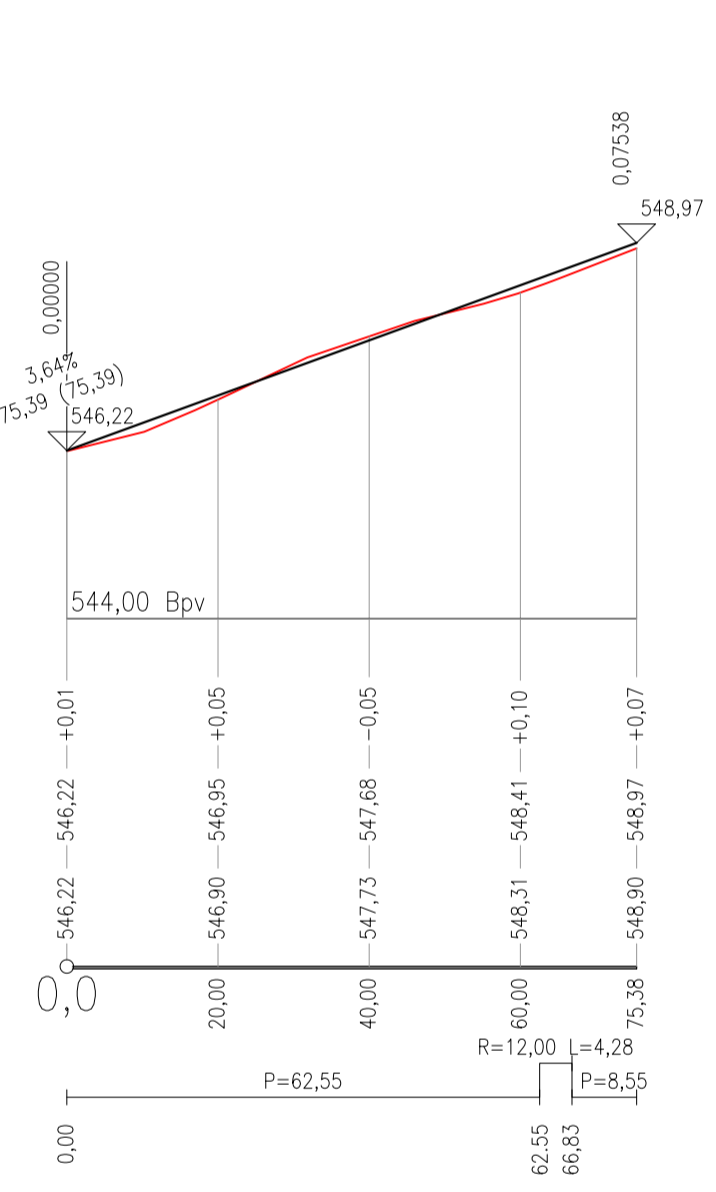
1.c



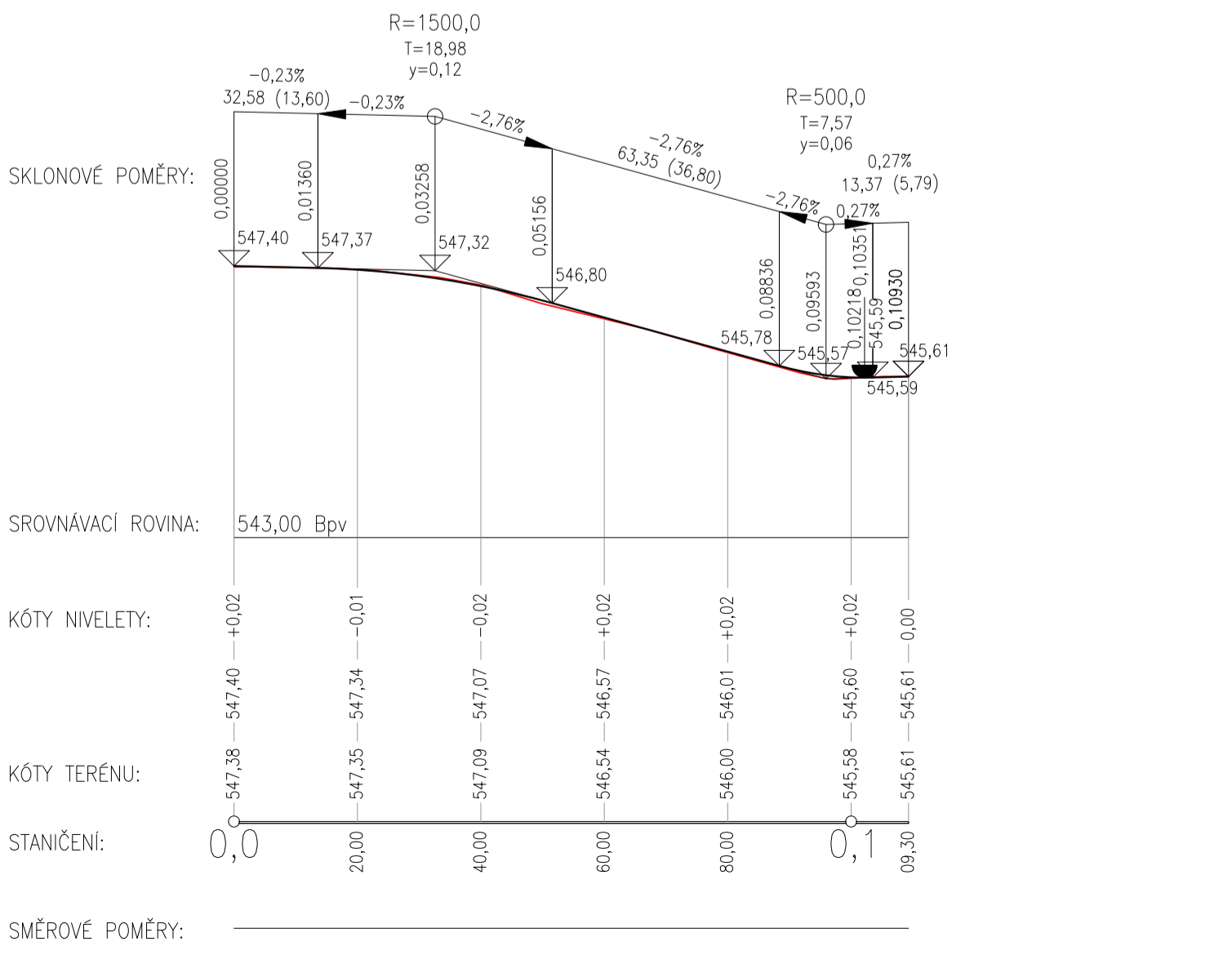
1.d



1.e



1.f



— PŮVODNÍ TERÉN

ÚZEMNÍ STUDIE VEŘEJNÝCH PROSTRANSTVÍ
 ÚS 24 - Jihlava - Handlovy Dvory

POŘIZOVATEL
 Magistrát města Jihlavy

ČÍSLO A NÁZEV VÝKRESU
8.2 | PODÉLNÝ PROFIL 1.a, 1.b, 1.c, 1.d, 1.e, 1.f

ZPRACOVATEL
 Ing. arch. Jan Horký

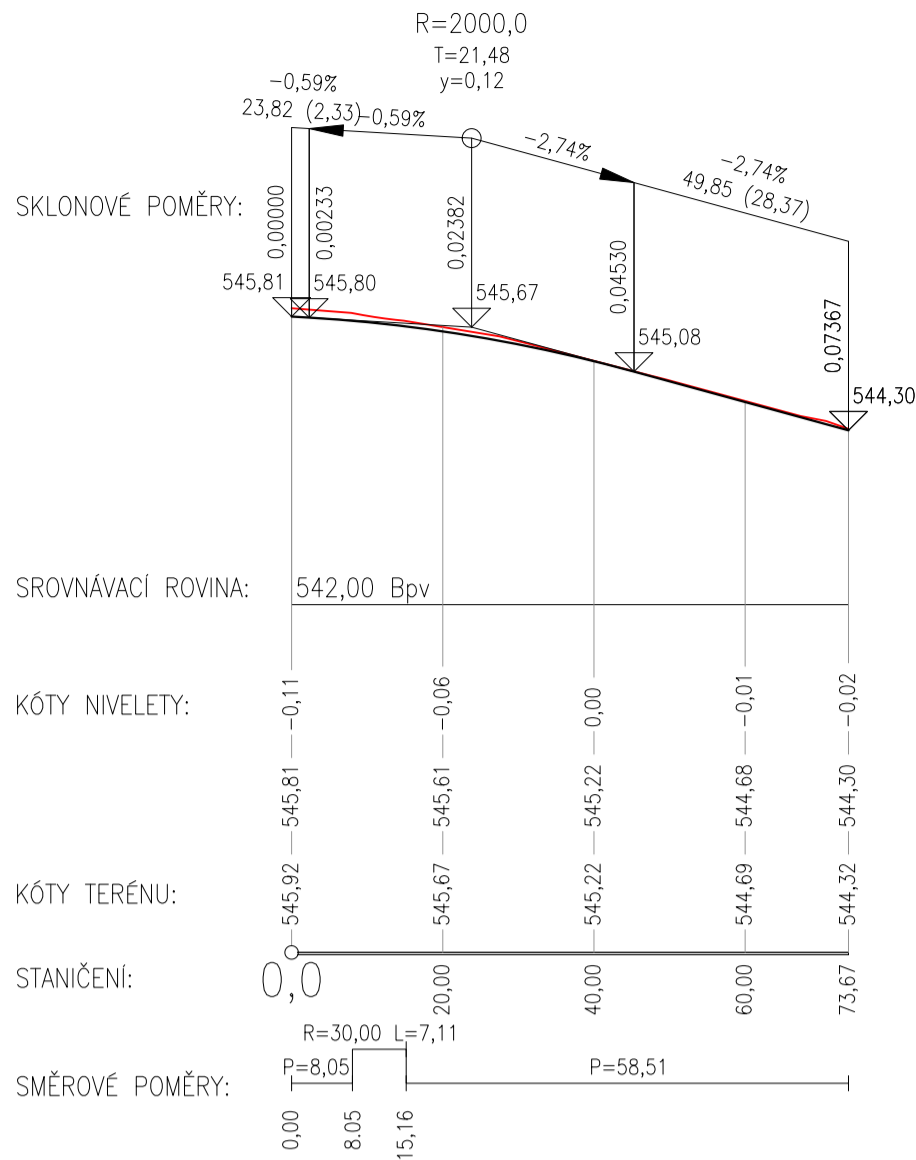
SPOLUAUTOŘI
 Ing. arch. Jana Šerá, Ing. arch. Milan Šuška, Ph. D.

SPOLUPRÁCE
 Ing. Karel Říha, Ing. Jan Růžička, Ing. Jaromír Haší,
 Ing. Daniel Matějka, Ph. D.

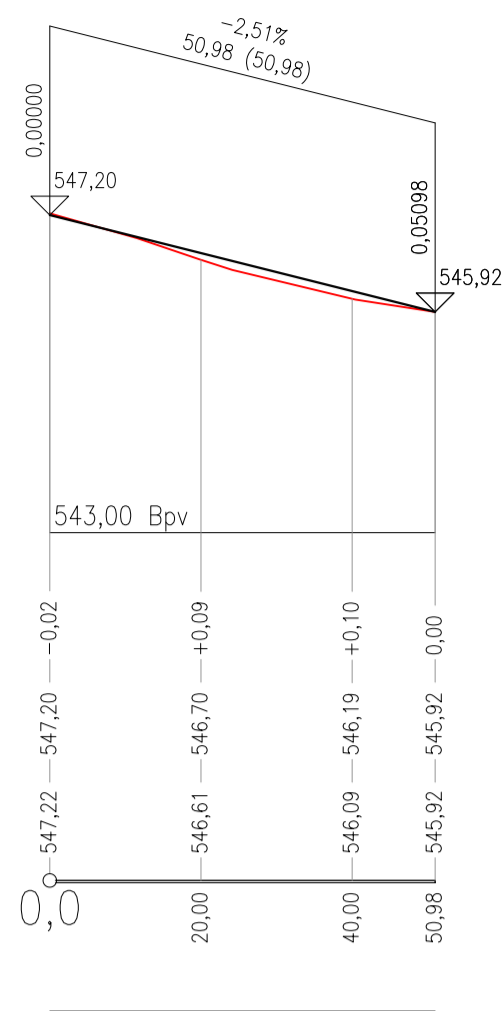
DATUM: BŘEZEN 2021
 FORMÁT: A2
 MĚŘÍTKO: 1:1000 / 1:100

0 10/1 50/5 100/10 m

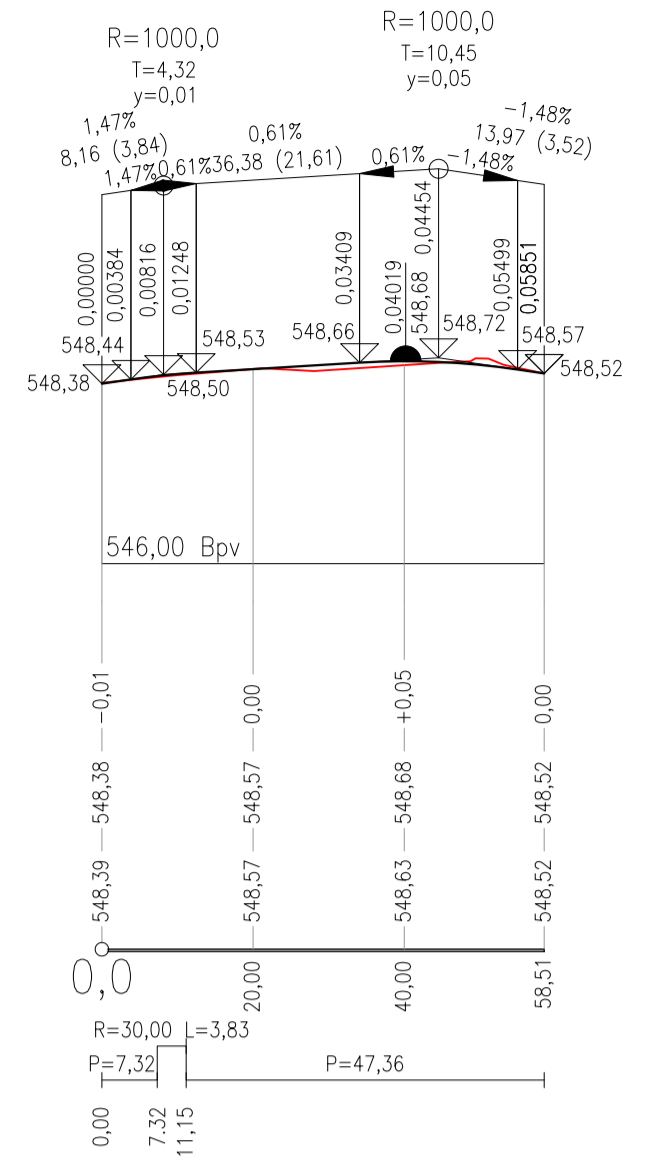
1.g



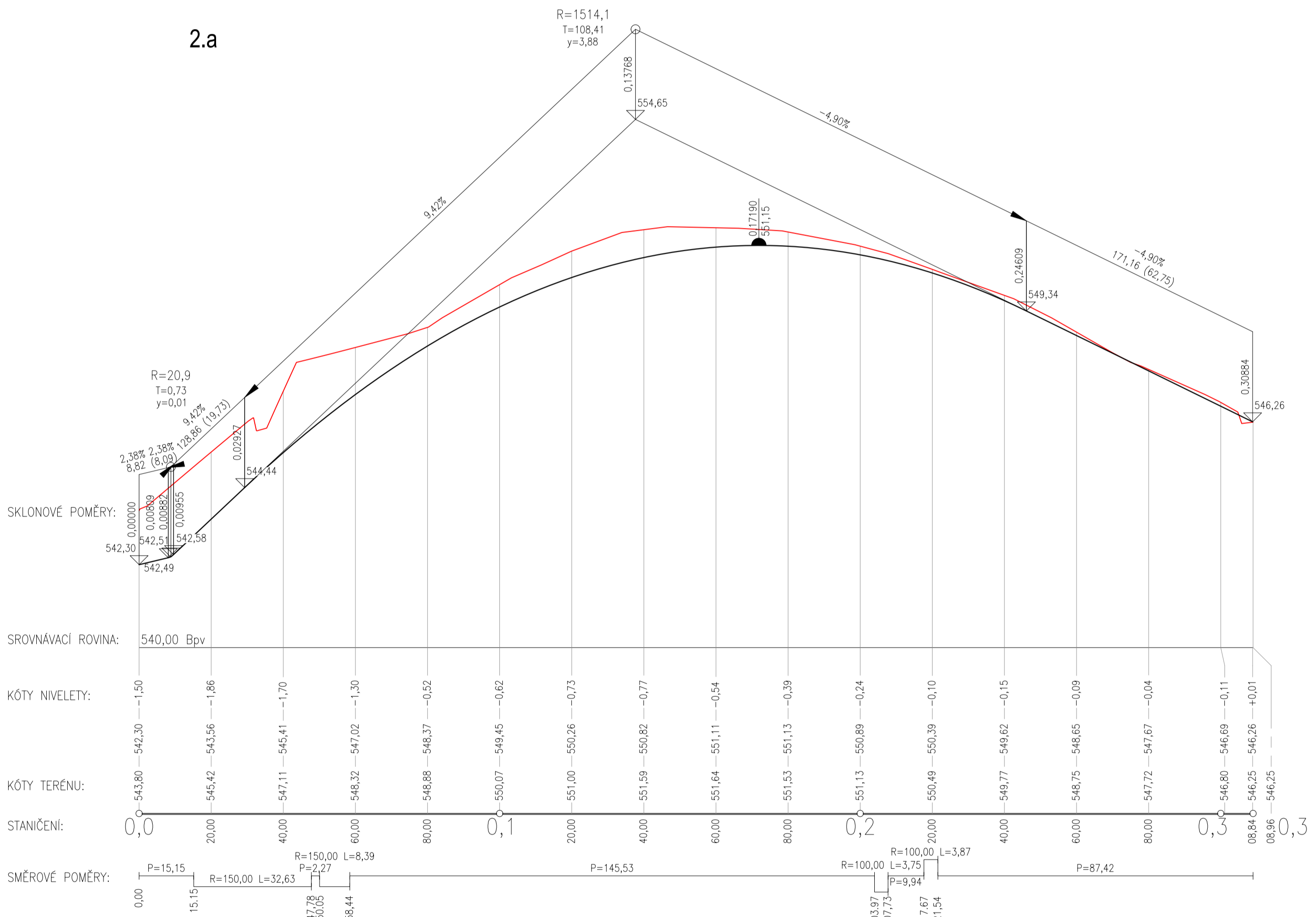
1.h



1.ch



2.a



PŮVODNÍ TERÉN

ÚZEMNÍ STUDIE VEŘEJNÝCH PROSTRANSTVÍ
 ÚS 24 - Jihlava - Handlovy Dvory

POŘIZOVATEL
 Magistrát města Jihlavy

ČÍSLO A NÁZEV VÝKRESU

8.3 | PODÉLNÝ PROFIL 1.g, 1.h, 1.ch, 2.a

ZPRACOVATEL

Ing. arch. Jan Horký

SPOLUAUTOŘI

Ing. arch. Jana Šerá, Ing. arch. Milan Šuška, Ph. D.

SPOLUPRÁCE

Ing. Karel Říha, Ing. Jan Růžička, Ing. Jaromír Haší,

Ing. Daniel Matějka, Ph. D.



DATUM
 BŘEZEN 2021

FORMÁT
 A2

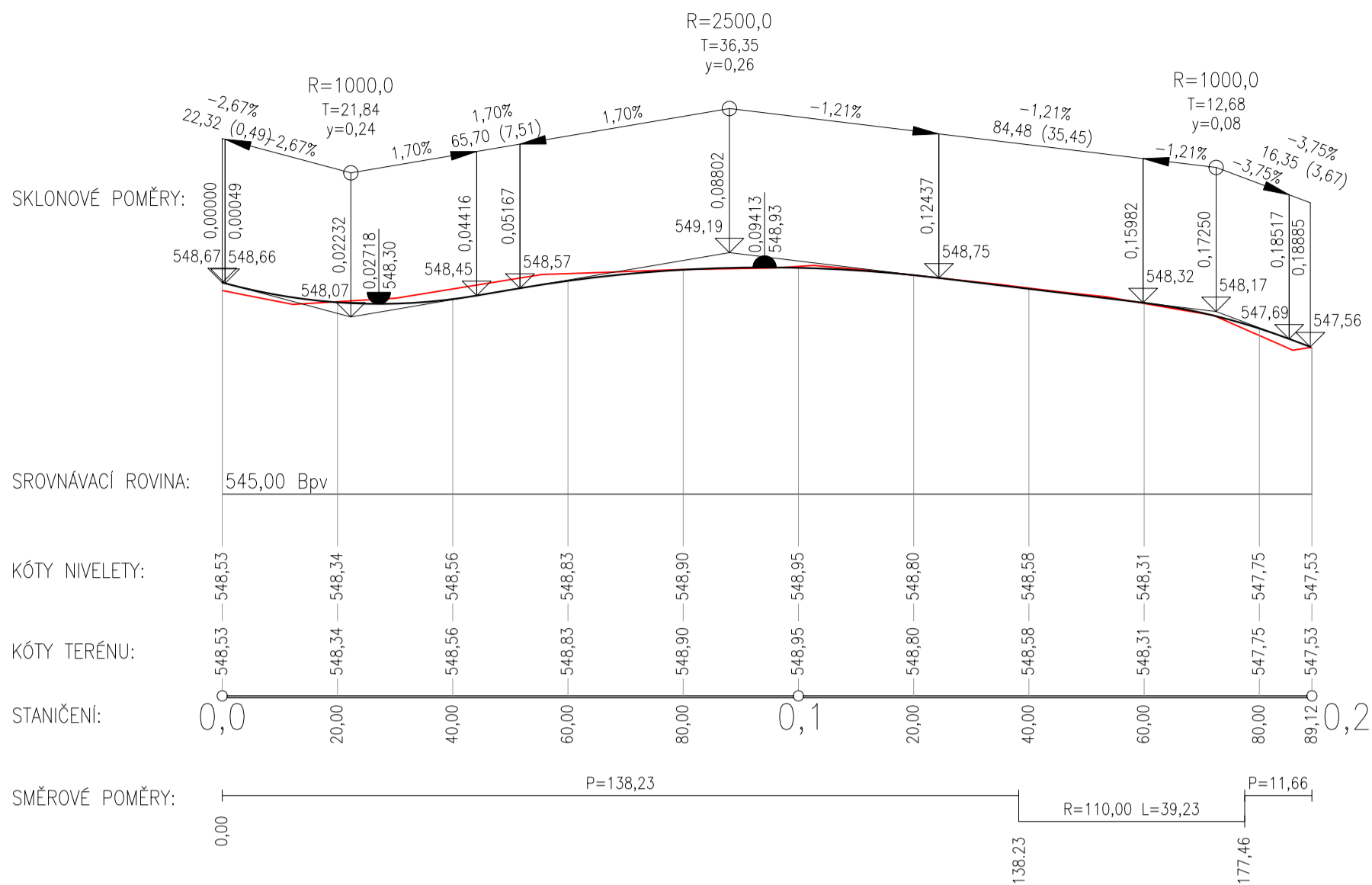
MĚŘÍTKO
 1:1000 / 1:100

0 10/1


50/5

100/10 m

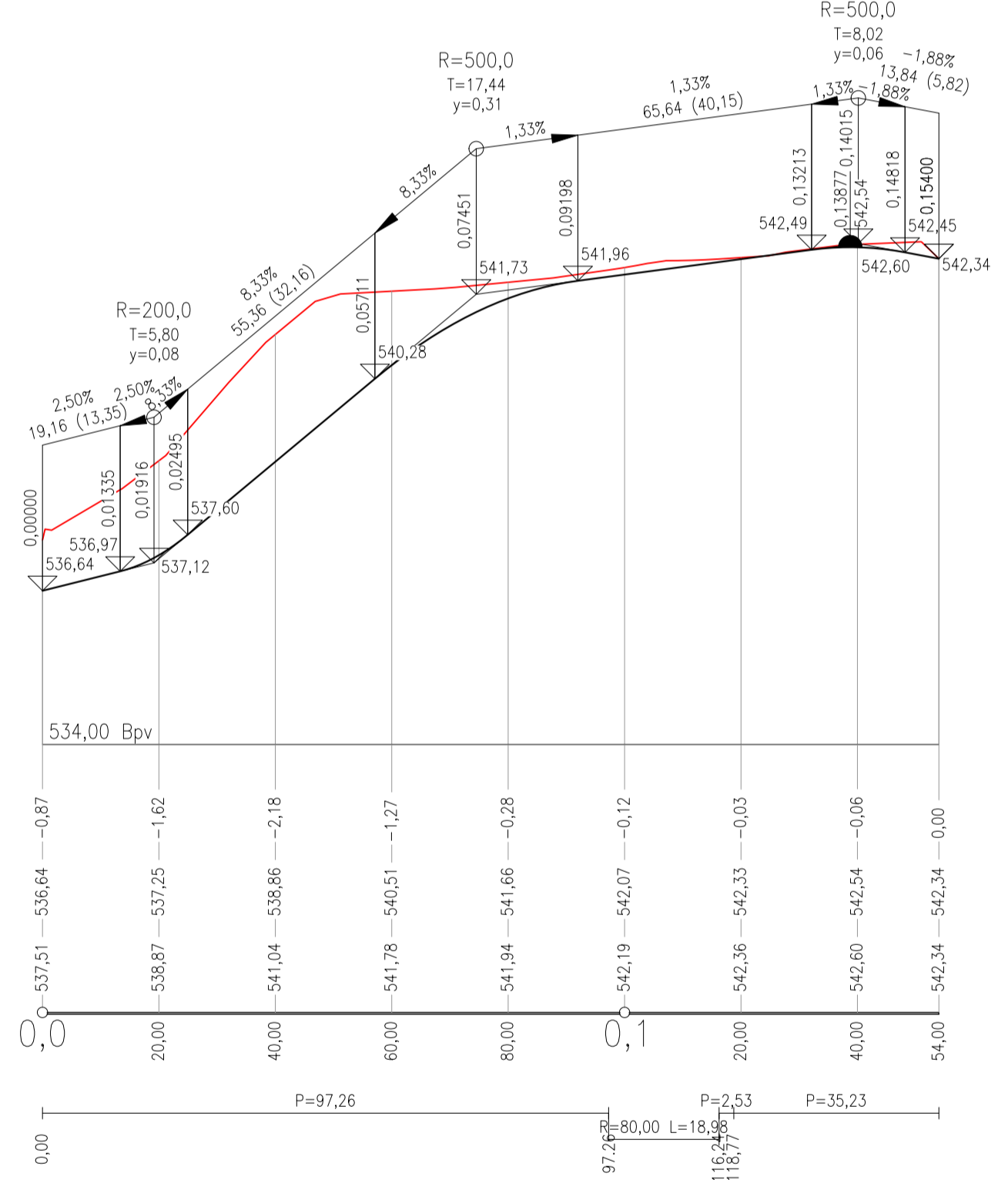
2.b



2.c



2.d



PŮVODNÍ TERÉN

ÚZEMNÍ STUDIE VEŘEJNÝCH PROSTRANSTVÍ
 ÚS 24 - Jihlava - Handlovy Dvory

POŘIZOVATEL
 Magistrát města Jihlavy

ČÍSLO A NÁZEV VÝKRESU

8.4 | PODÉLNÝ PROFIL 2.b, 2.c, 2.d

ZPRACOVATEL

Ing. arch. Jan Horký

SPOLUAUTOŘI

Ing. arch. Jana Šerá, Ing. arch. Milan Šuška, Ph. D.

SPOLUPRÁCE

Ing. Karel Říha, Ing. Jan Růžička, Ing. Jaromír Haší,
 Ing. Daniel Matějka, Ph. D.



DATUM
 BŘEZEN 2021

FORMÁT
 A2

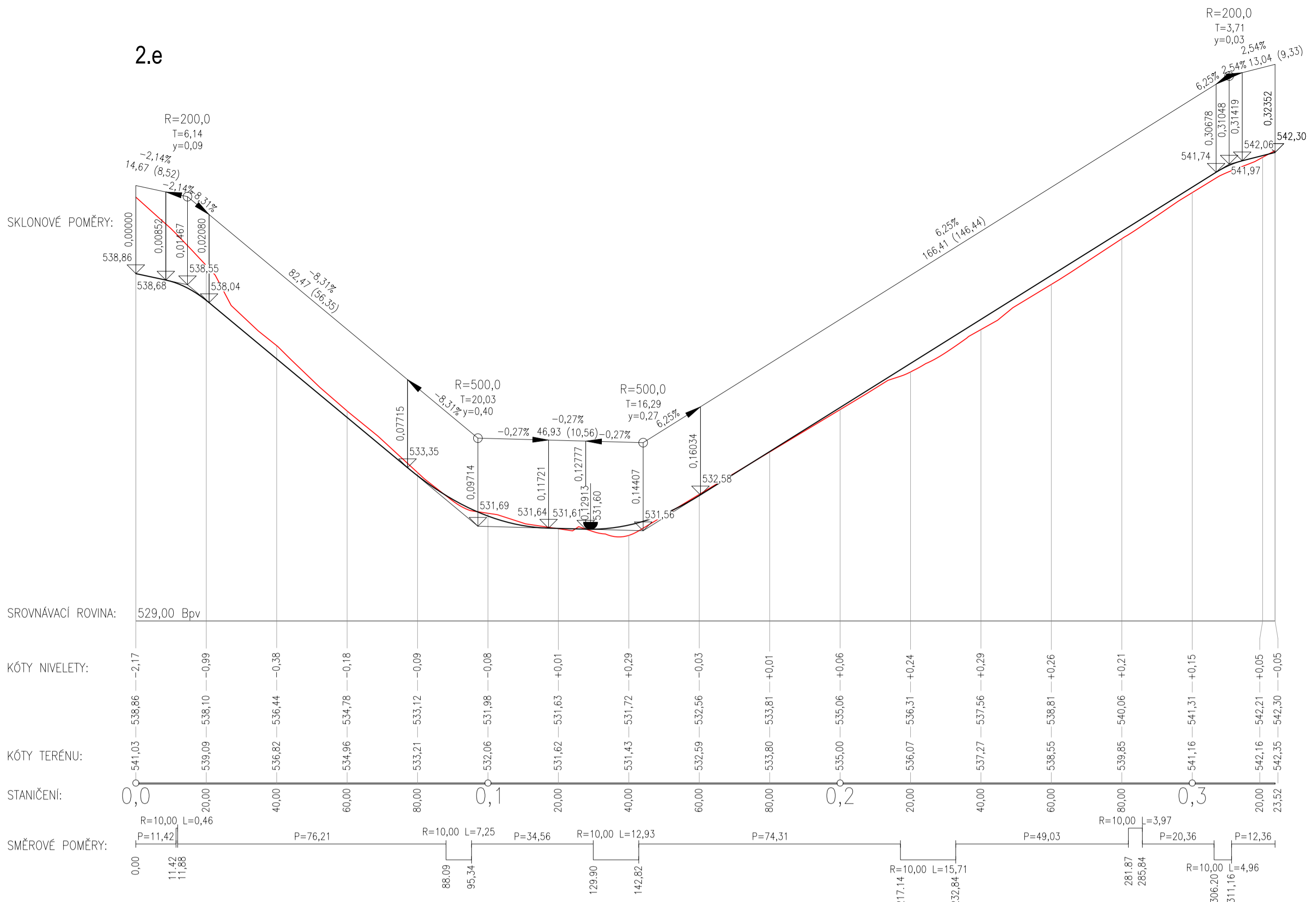
MĚŘÍTKO
 1:1000 / 1:100

0 10/1

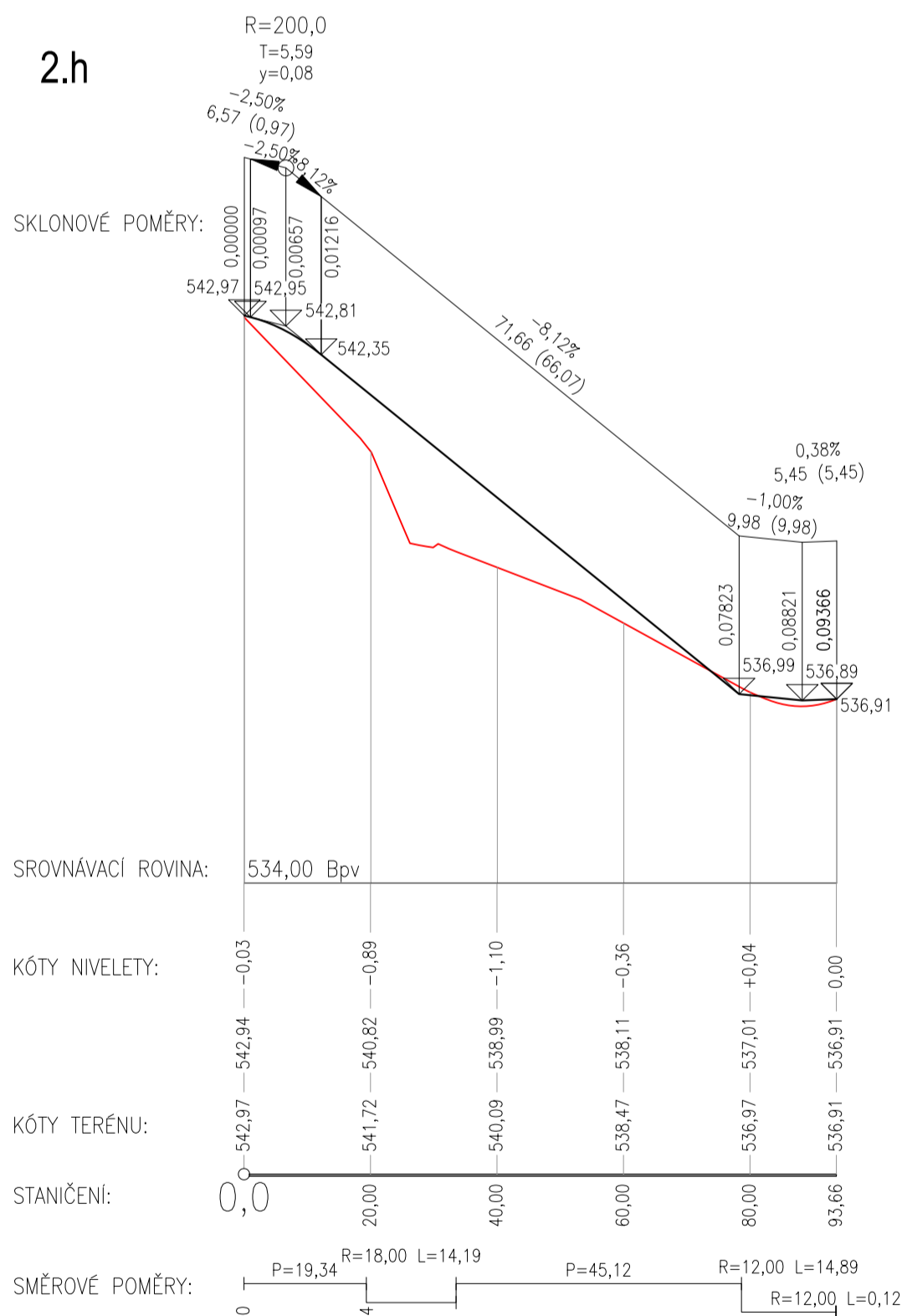
50/5

100/10 m


2.e



2.h



2.ch



ÚZEMNÍ STUDIE VEŘEJNÝCH PROSTRANSTVÍ
 ÚS 24 - Jihlava - Handlový Dvory

POŘIZOVATEL
 Magistrát města Jihlavy

ČÍSLO A NÁZEV VÝKRESU
8.5 | PODÉLNÝ PROFIL 2.e, 2.h, 2. ch

ZPRACOVATEL
 Ing. arch. Jan Horký

SPOLUAUTOŘI
 Ing. arch. Jana Šerá, Ing. arch. Milan Šuška, Ph. D.

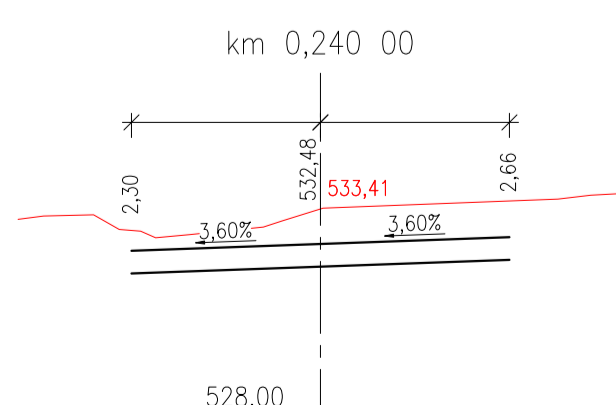
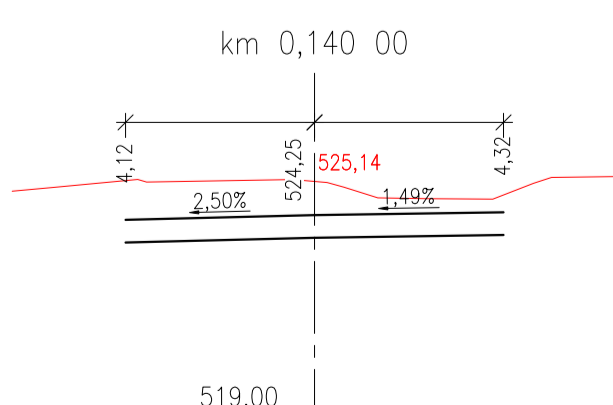
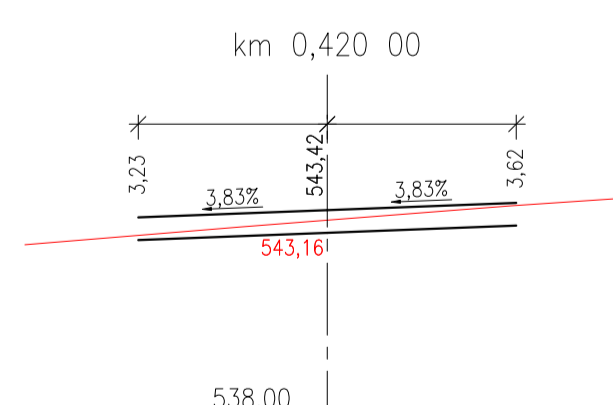
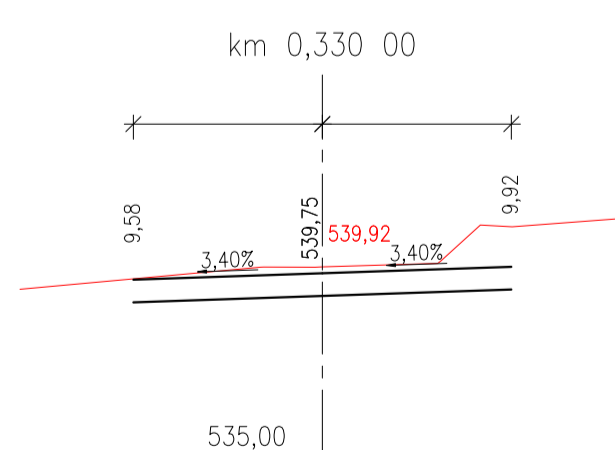
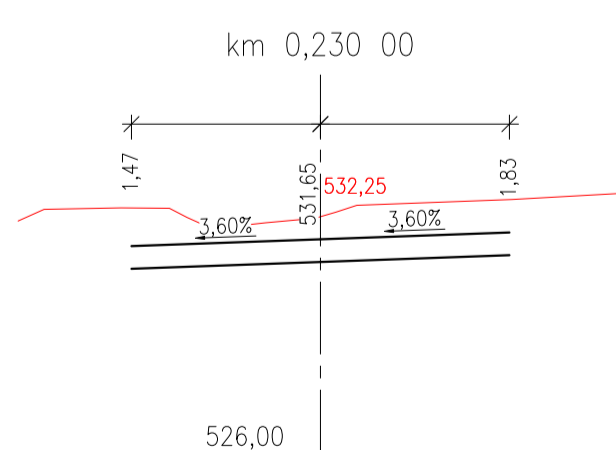
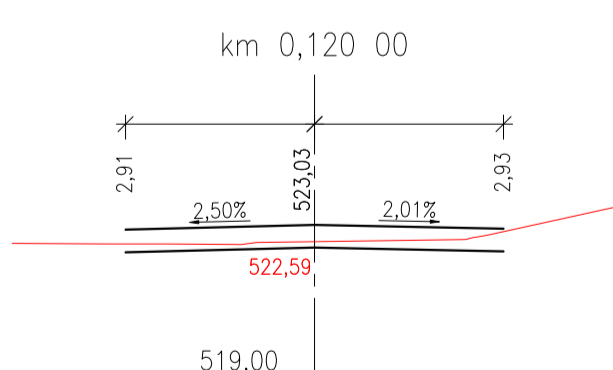
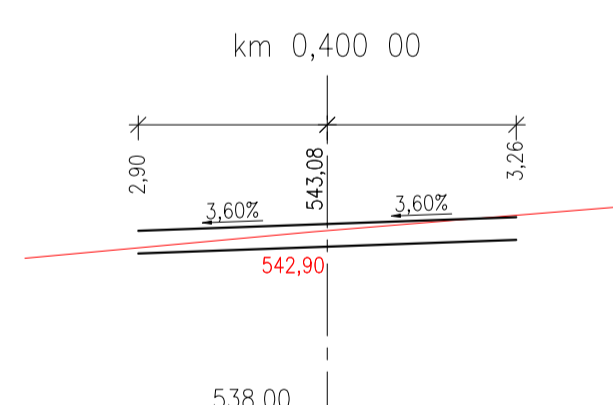
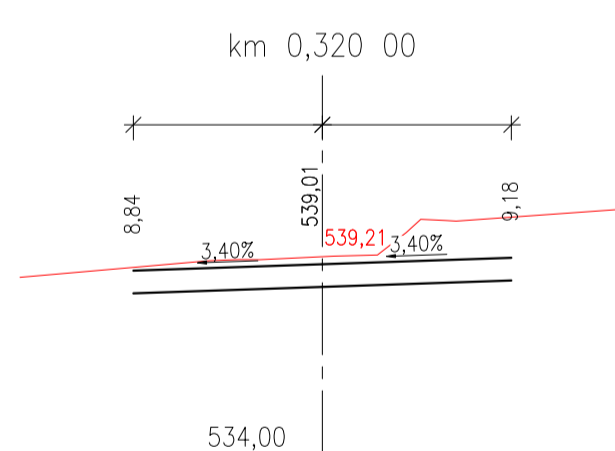
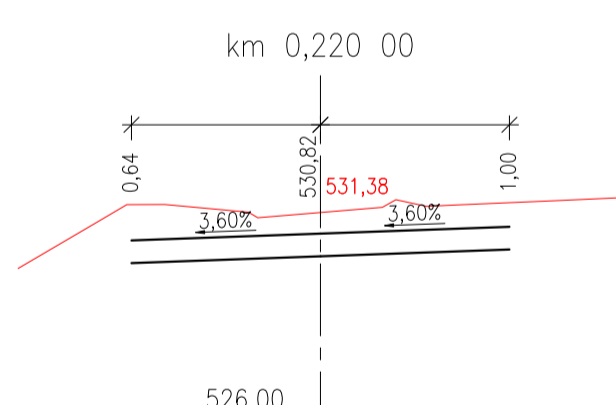
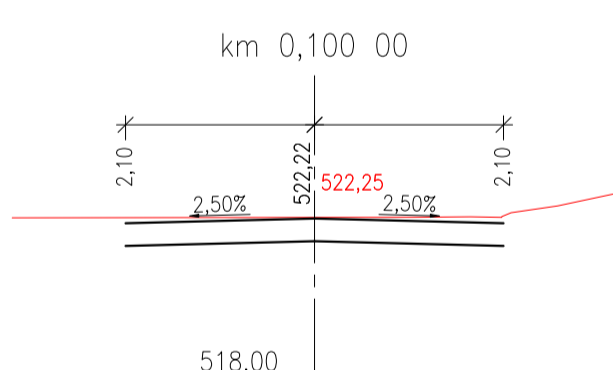
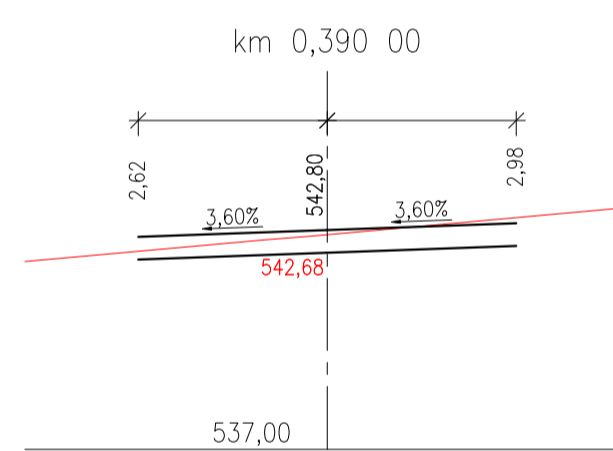
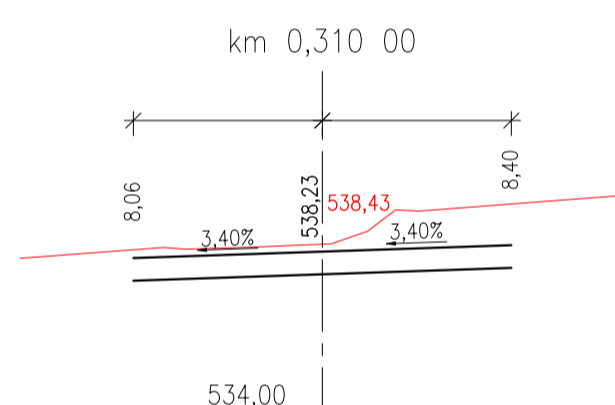
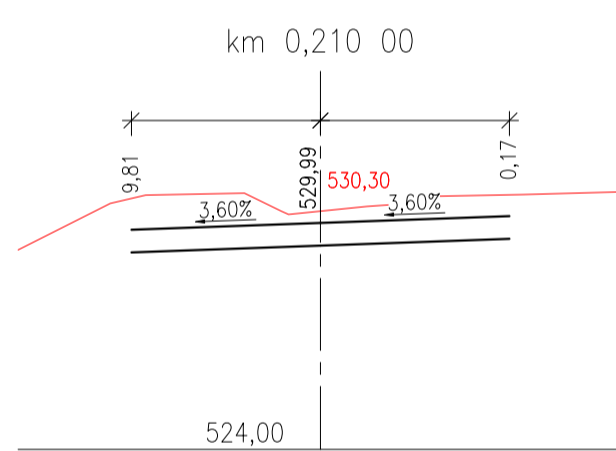
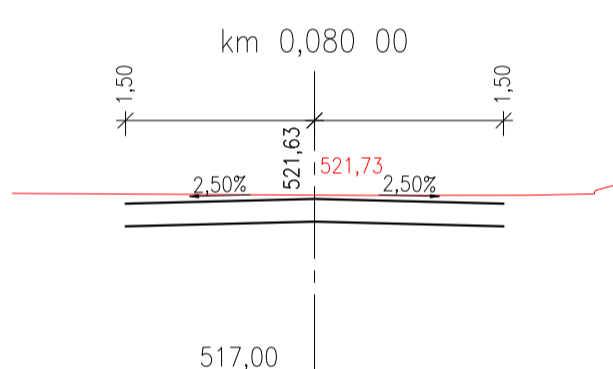
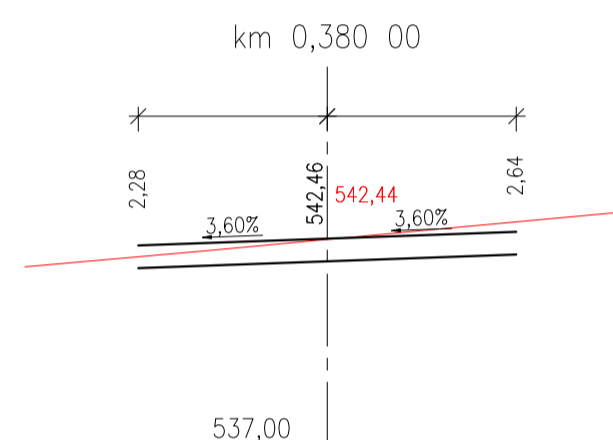
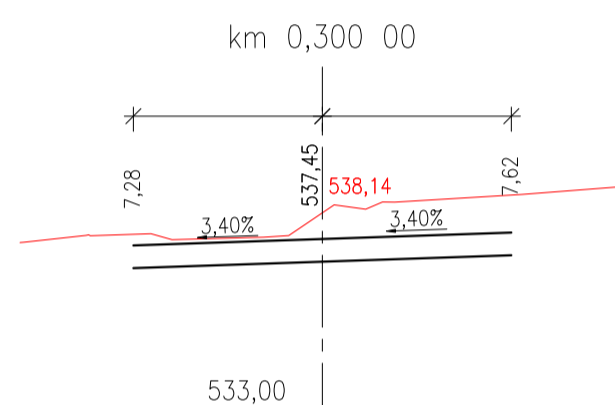
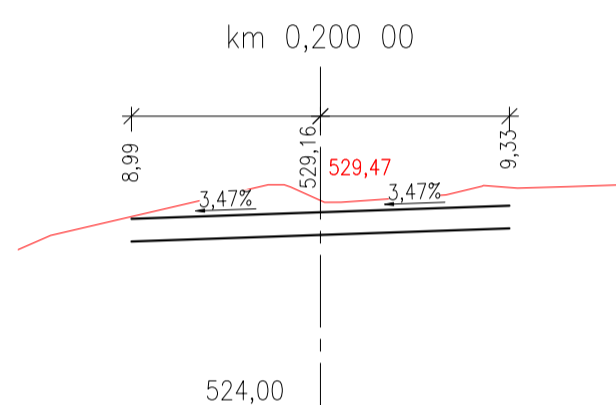
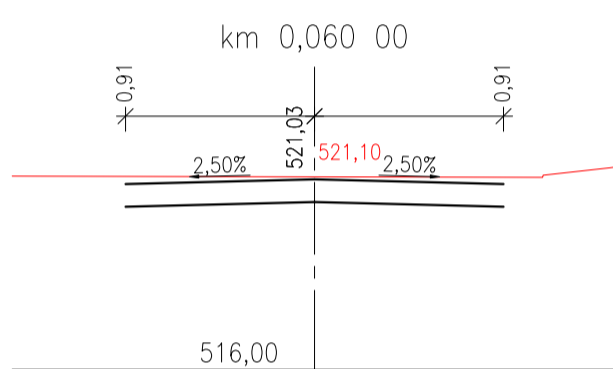
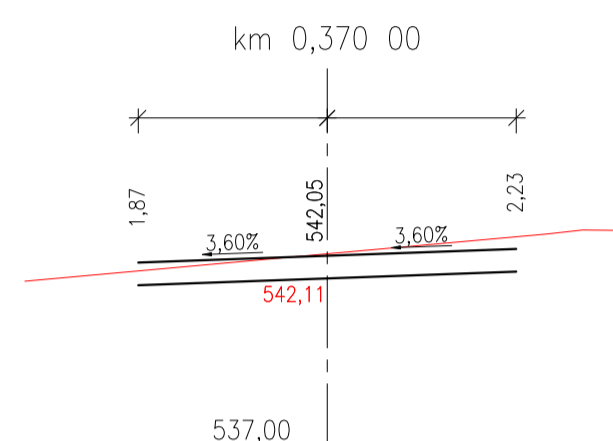
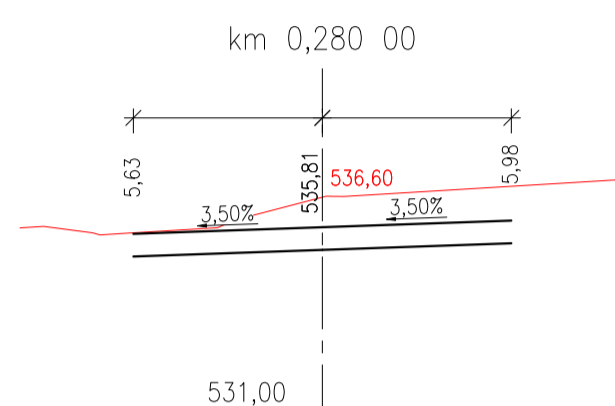
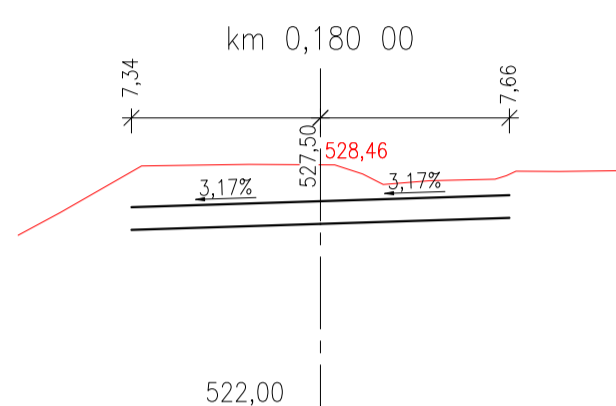
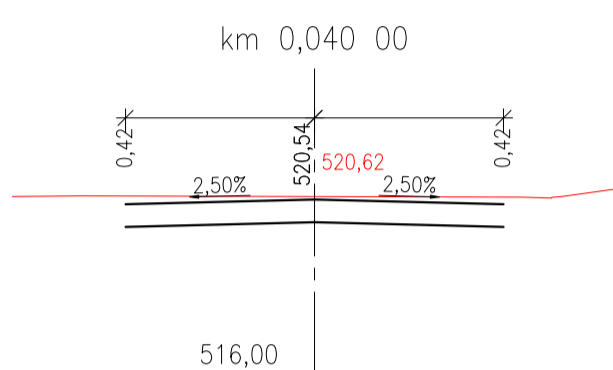
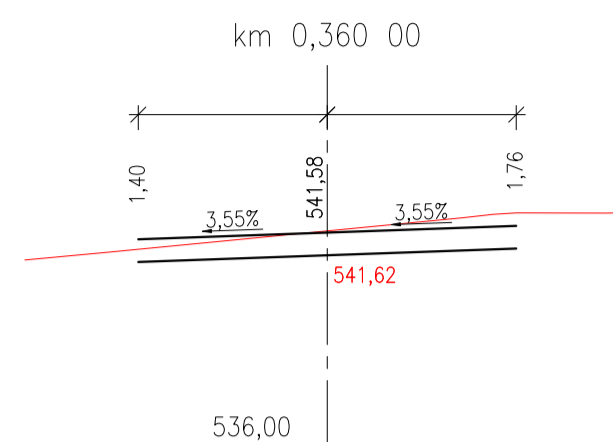
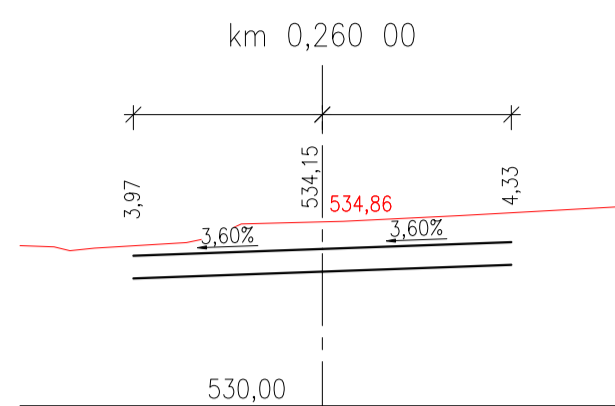
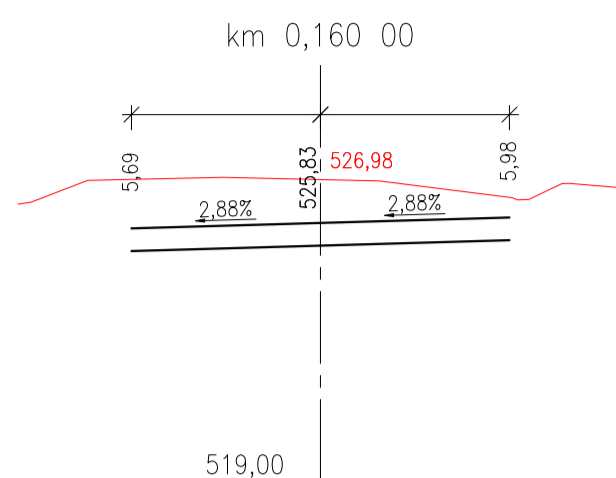
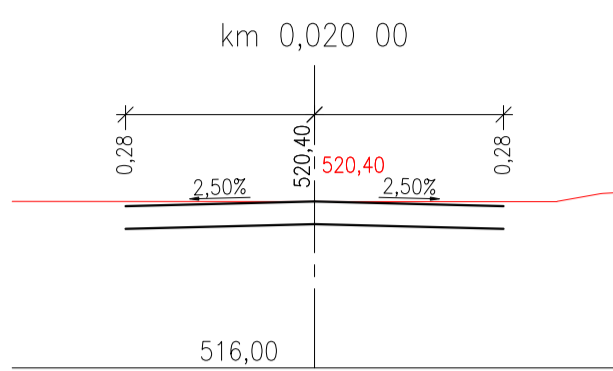
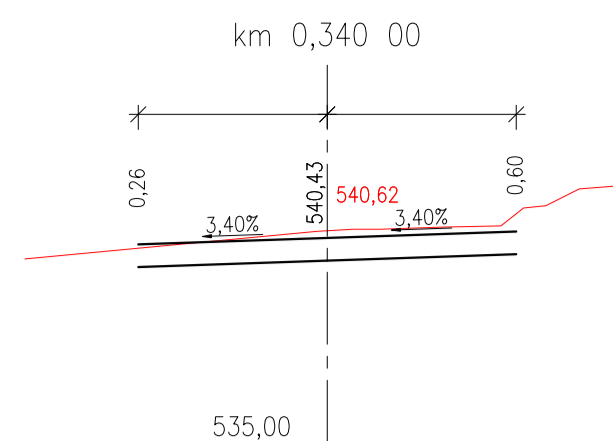
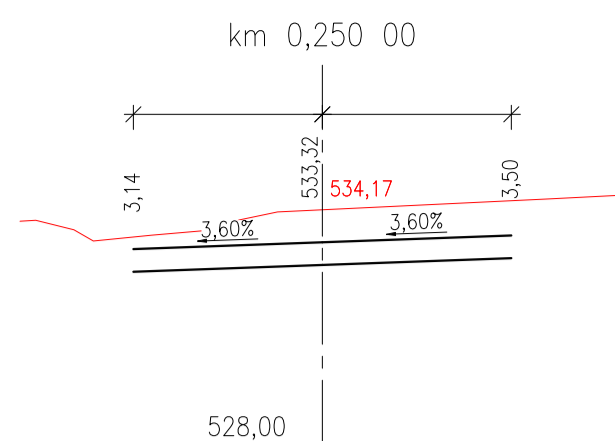
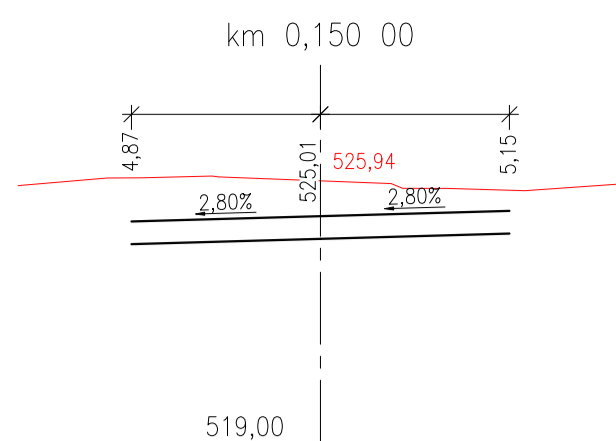
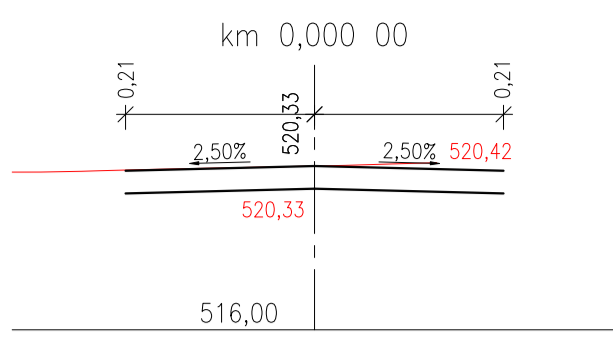
SPOLUPRÁCE
 Ing. Karel Říha, Ing. Jan Růžička, Ing. Jaromír Haší,
 Ing. Daniel Matějka, Ph. D.

DATUM: BŘEZEN 2021
 FORMÁT: A2
 MĚŘÍTKO: 1:1000 / 1:100

0 10/1 50/5 100/10 m



PŮVODNÍ TERÉN



525,14 PŮVODNÍ TERÉN

ÚZEMNÍ STUDIE VEŘEJNÝCH PROSTRANSTVÍ
ÚS 24 - Jihlava - Handlový Dvory

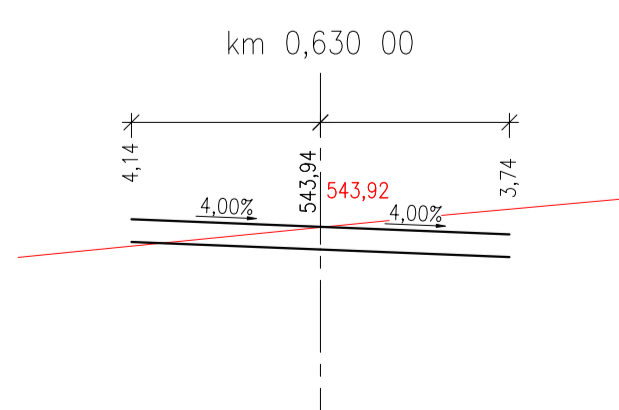
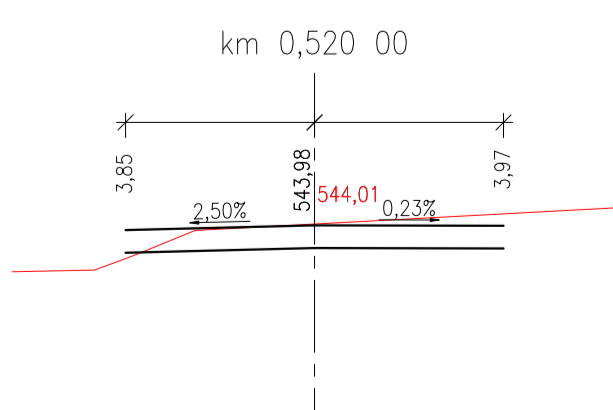
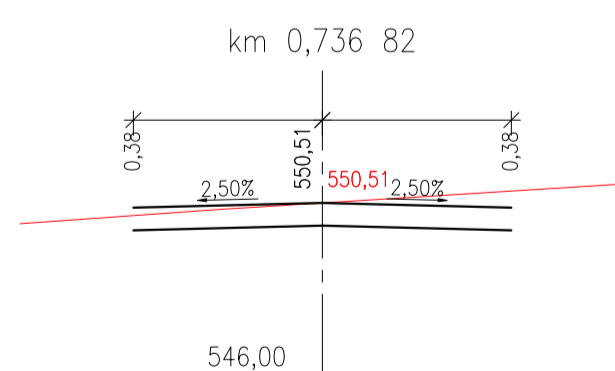
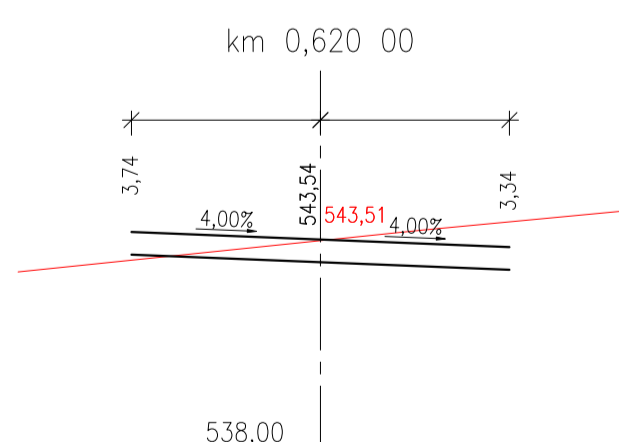
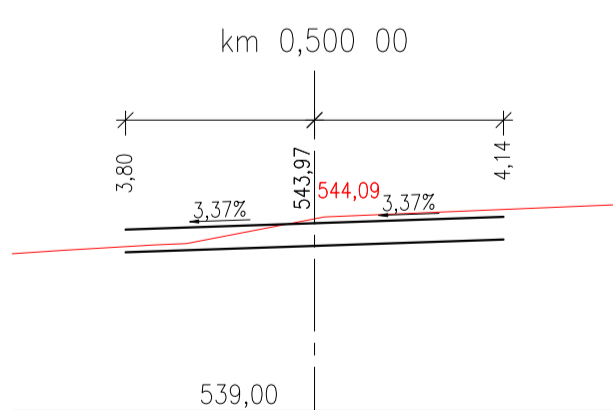
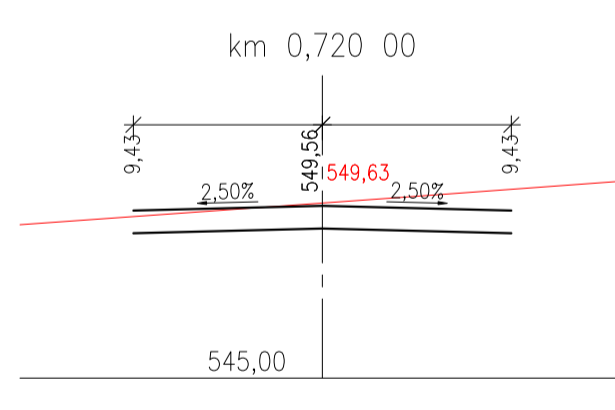
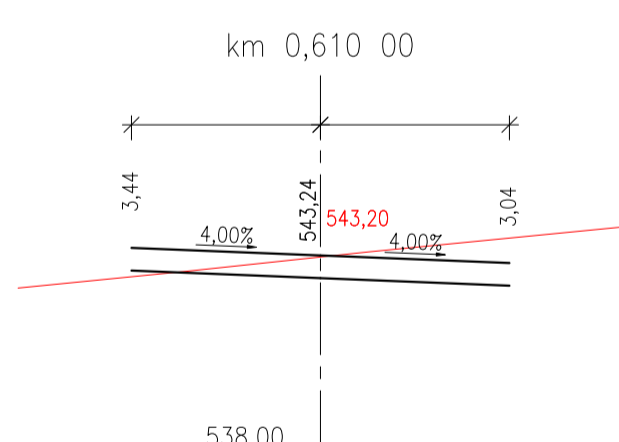
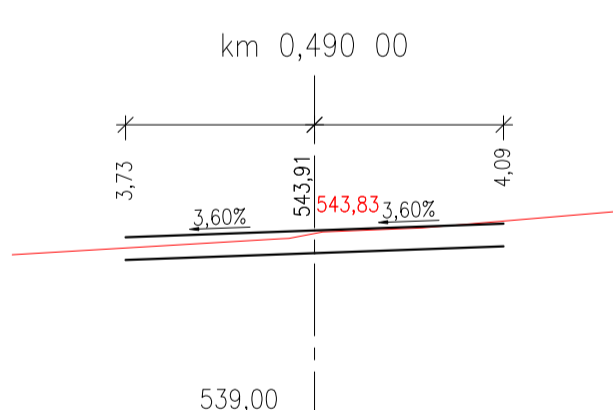
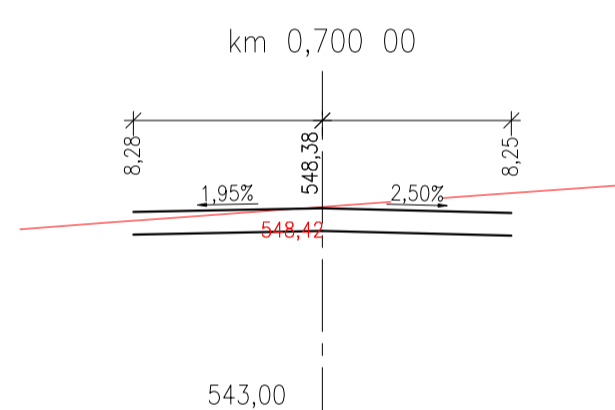
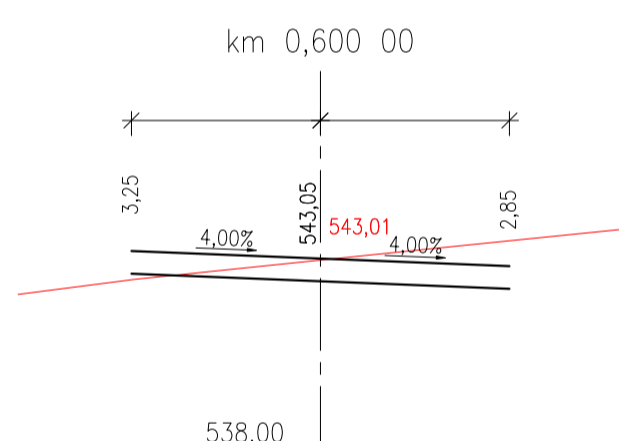
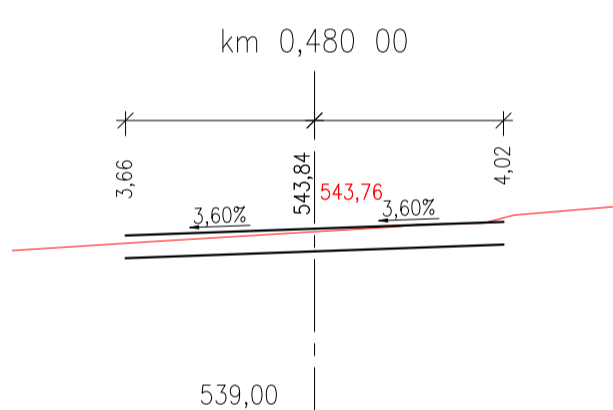
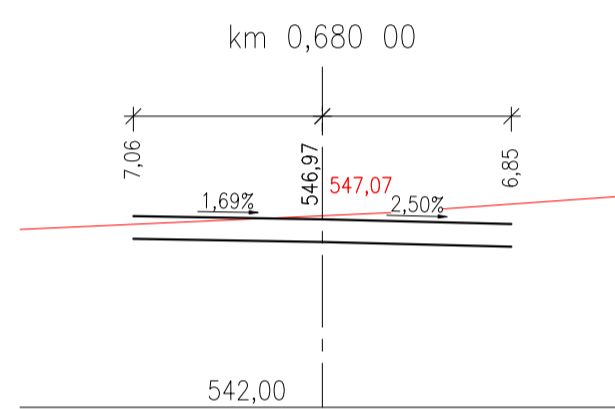
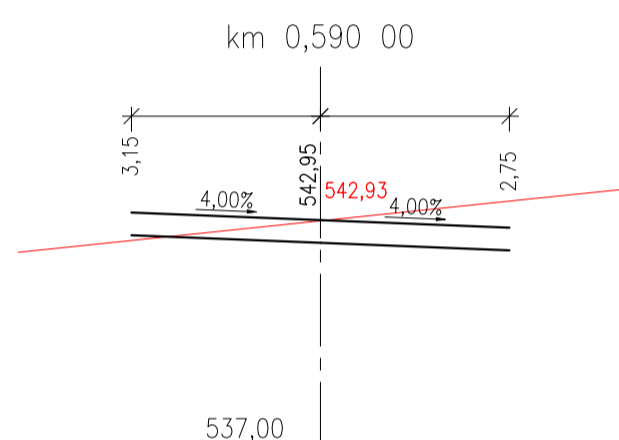
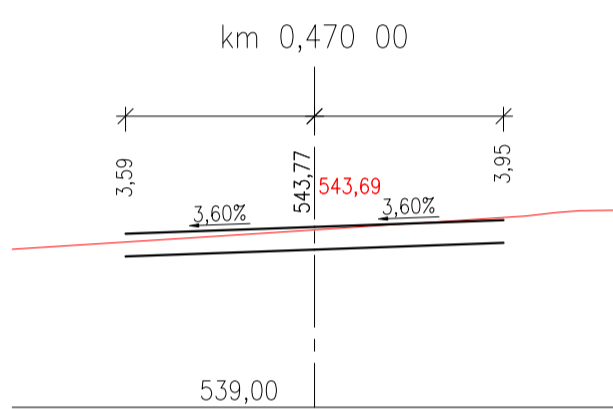
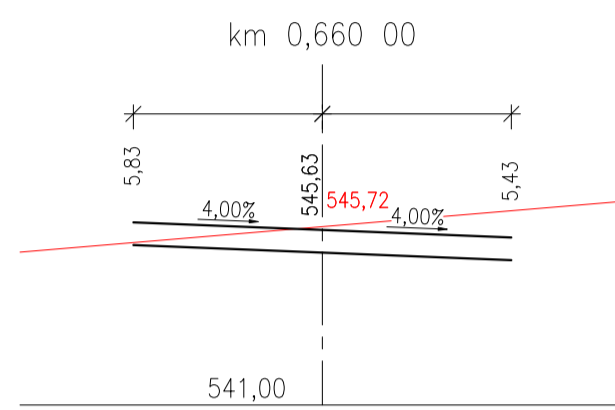
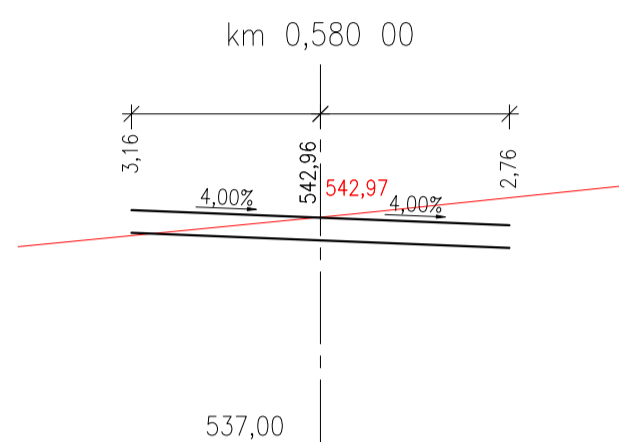
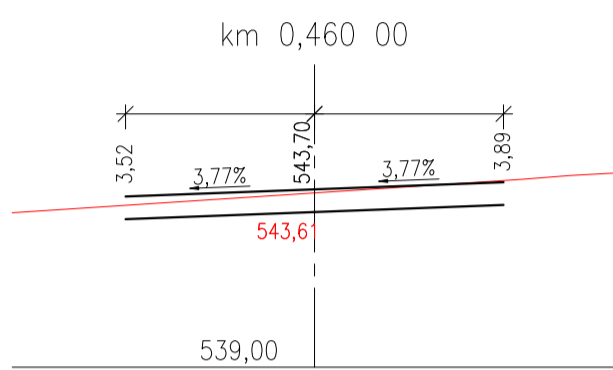
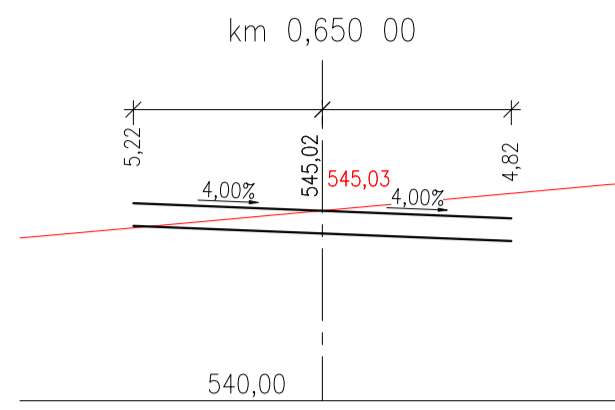
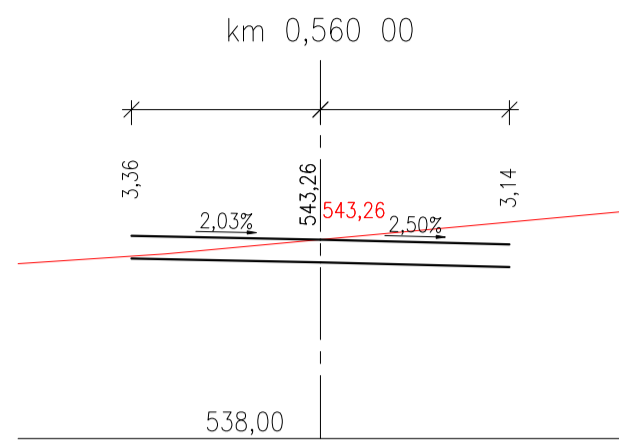
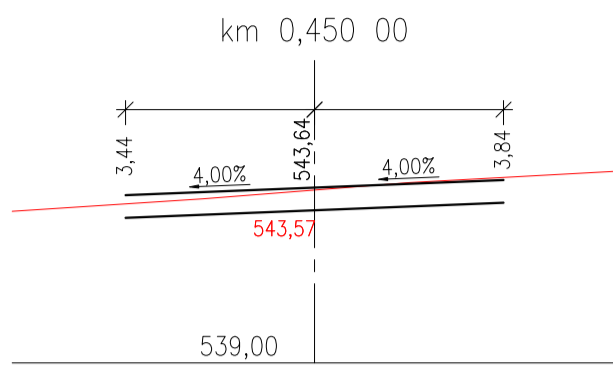
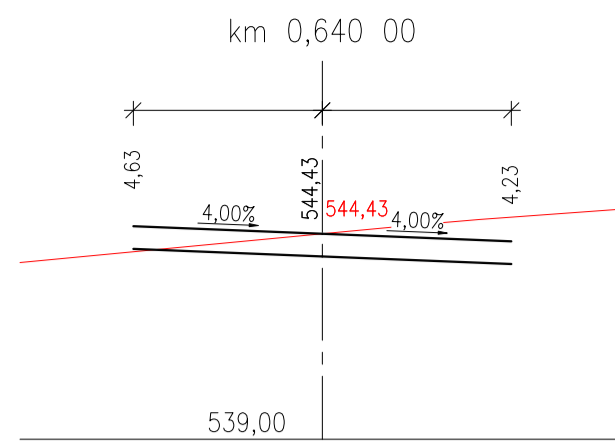
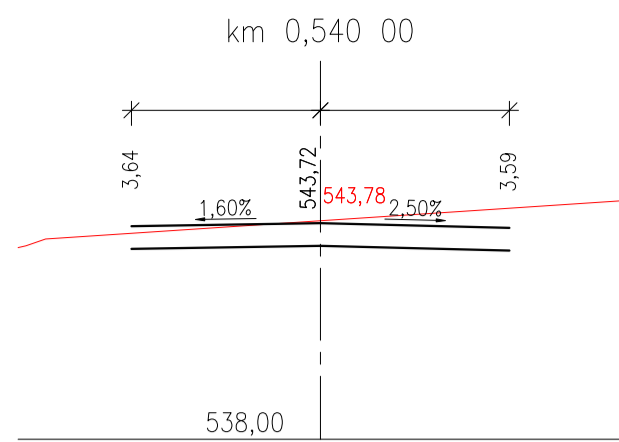
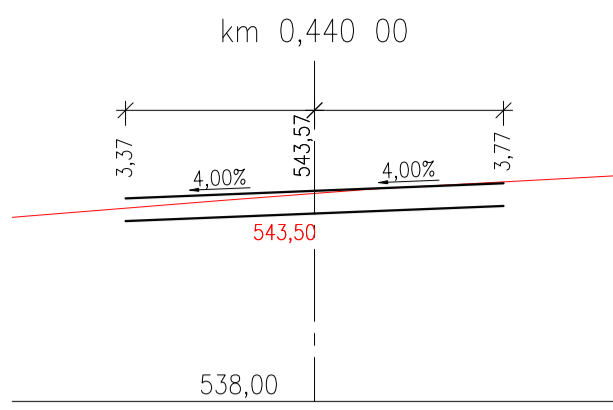
POŘIZOVATEL
Magistrát města Jihlavy

ČÍSLO A NÁZEV VÝKRESU
8.8 | PŘÍČNÉ PROFILY - OKRUŽNÍ: 0,000 - 0,420

ZPRACOVATEL
Ing. arch. Jan Horký
SPOLUAUTOŘI
Ing. arch. Jana Šerá, Ing. arch. Milan Šuška, Ph. D.
SPOLUPRÁCE
Ing. Karel Říha, Ing. Jan Růžička, Ing. Jaromír Haší,
Ing. Daniel Matějka, Ph. D.



DATUM BŘEZEN 2021 FORMÁT A2 MĚŘÍTKO 1:200 0 2 10 20 m



525,14 PŮVODNÍ TERÉN

ÚZEMNÍ STUDIE VEŘEJNÝCH PROSTRANSTVÍ
ÚS 24 - Jihlava - Handlovy Dvory

POŘIZOVATEL
Magistrát města Jihlavy

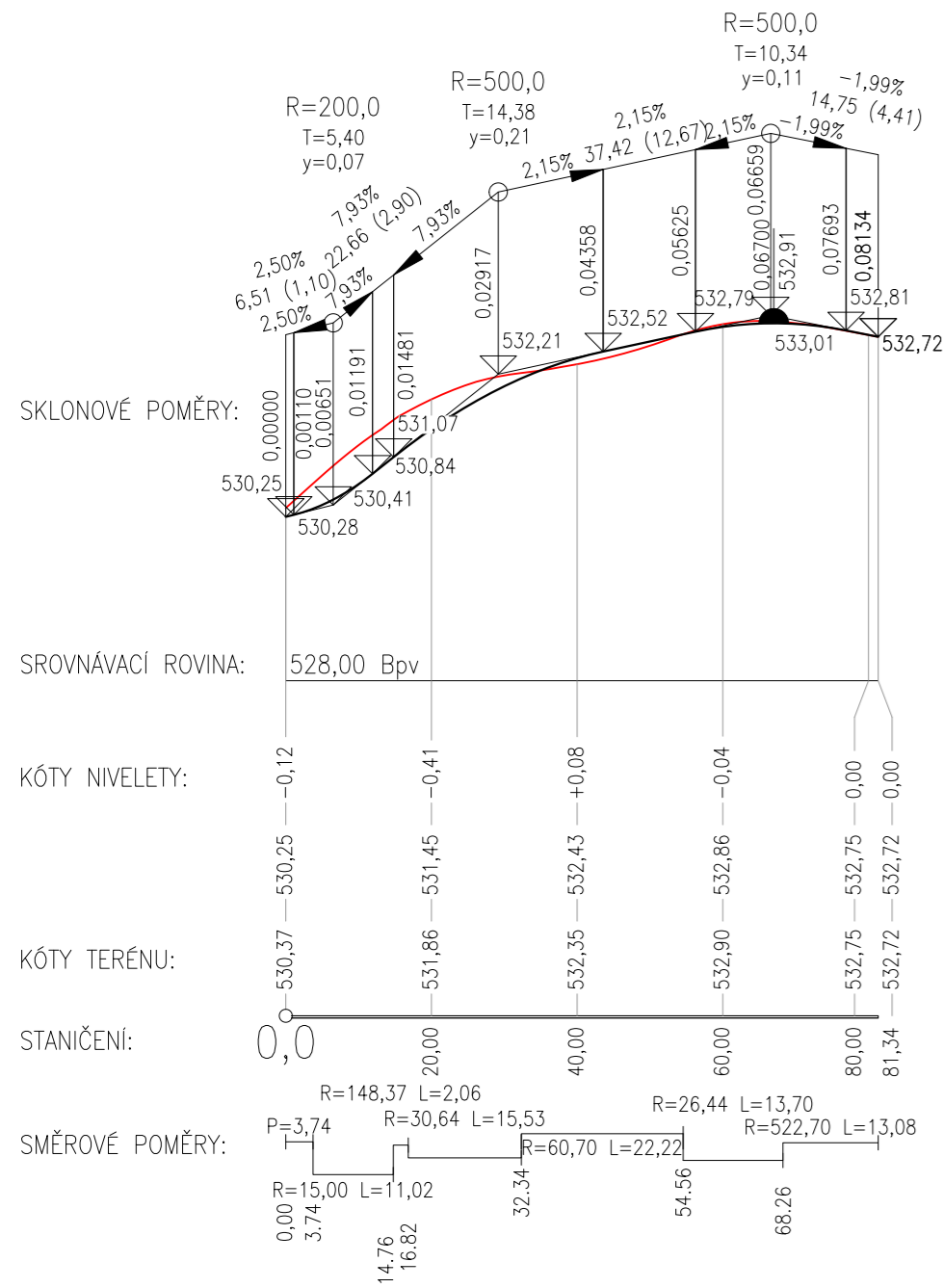
ČÍSLO A NÁZEV VÝKRESU
8.9 | PŘÍČNÉ PROFILY - OKRUŽNÍ: 0,440 - 0,736 82

ZPRACOVATEL
Ing. arch. Jan Horký
SPOLUAUTOŘI
Ing. arch. Jana Šerá, Ing. arch. Milan Šuška, Ph. D.
SPOLUPRÁCE
Ing. Karel Říha, Ing. Jan Růžička, Ing. Jaromír Haší,
Ing. Daniel Matějka, Ph. D.

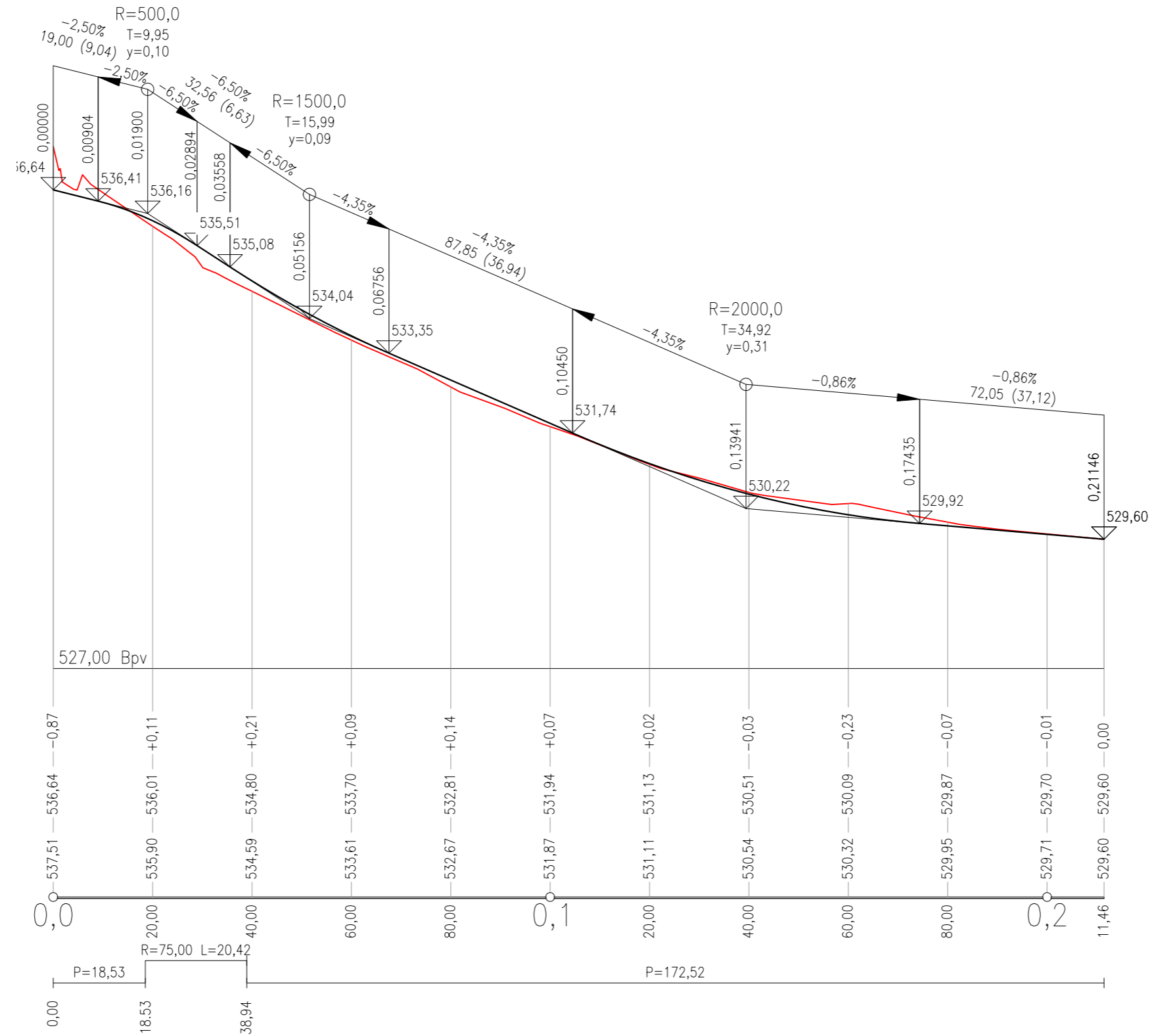


DATUM BŘEZEN 2021 FORMÁT A2 MĚŘÍTKO 1:200 0 2 10 20 m

2.i



2.j



— PŮVODNÍ TERÉN

ÚZEMNÍ STUDIE VEŘEJNÝCH PROSTRANSTVÍ
ÚS 24 - Jihlava - Handlovy Dvory

POŘIZOVATEL
Magistrát města Jihlavy

ČÍSLO A NÁZEV VÝKRESU

8.6 | PODÉLNÝ PROFIL 2.i, 2.j

ZPRACOVATEL

Ing. arch. Jan Horký

SPOLUAUTOŘI

Ing. arch. Jana Šerá, Ing. arch. Milan Šuška, Ph. D.

SPOLUPRÁCE

Ing. Karel Říha, Ing. Jan Růžička, Ing. Jaromír Hašl,

Ing. Daniel Matějka, Ph. D.



DATUM

FORMÁT

MĚŘÍTKO

0

10/1

50/5

100/10 m

BŘEZEN 2021

594/297

1:1000 / 1:100

