DRUH POVRCHU ÚZEMÍ	ZEMĚDĚLSKÁ PŮDA
KATASTRÁLNÍ ÚZEMÍ	BÍLANY
OKRES:	
KRAJ:	

DÁLNICE D1
STAVBA 0135 KROMĚŘÍŽ východ – ŘÍKOVICE

C 101 – HLAVNÍ TRASA
PODÉLNÝ PROFIL 1:5000/500

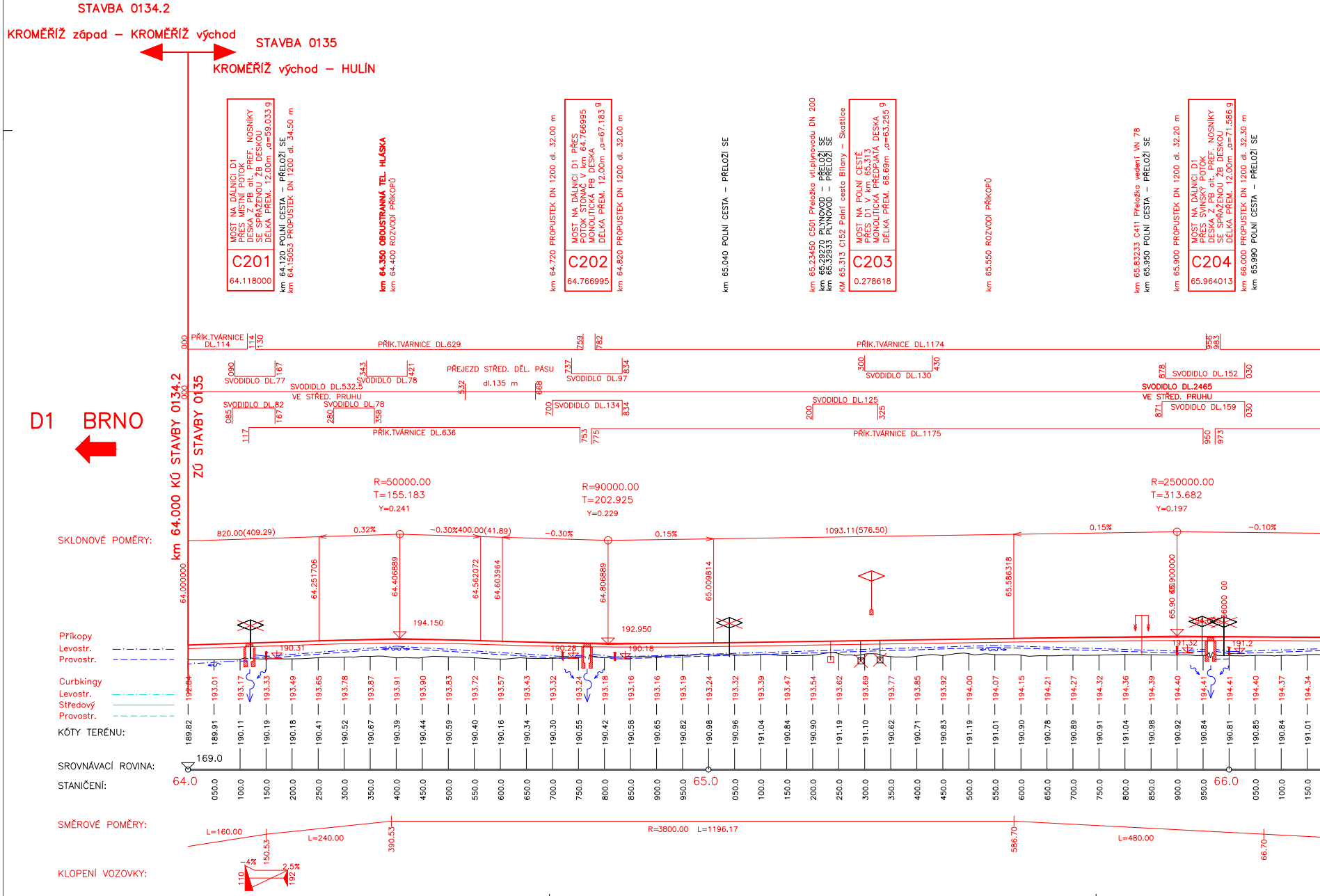

STAVBA 0134.2
KROMĚŘÍŽ západ – KROMĚŘÍŽ východ
STAVBA 0135
KROMĚŘÍŽ východ – HULÍN
km 64.000 KÚ STAVBY 0134.2
ZÚ STAVBY 0135
D1 BRNO
MOST NA DÁLNICI D1 PŘES MÍSTNÍ POTOK DESKA Z PB alt. PREF. NOSNÍKY SE SPŘAŽENOU ŽB DESKOU DÉLKA PŘEM. 12.00m ,α=59.033 g
C201
64.118000
km 64.120 POLNÍ CESTA – PŘELOŽÍ SE
km 64.15053 PROPUSTEK DN 1200 dl. 34.50 m
km 64.350 OBOUSTRANNÁ TEL. HLÁSKA
km 64.400 ROZVODÍ PŘÍKOPŮ
km 64.720 PROPUSTEK DN 1200 dl. 32.00 m
MOST NA DÁLNICI D1 PŘES POTOK STONÁČ V km 64.766995 MONOLITICKÁ PB DESKA DÉLKA PŘEM. 12.00m ,α=67.183 g
C202
64.766995
km 64.820 PROPUSTEK DN 1200 dl. 32.00 m
km 65.040 POLNÍ CESTA – PŘELOŽÍ SE
km 65.23450 C501 Přeložka vtl.plynovodu DN 200
km 65.29270 PLYNOVOD – PŘELOŽÍ SE
km 65.32933 PLYNOVOD – PŘELOŽÍ SE
KM 65.313 C152 Polní cesta Bílany – Skaštice
MOST NA POLNÍ CESTĚ PŘES D1 V km 65.313 MONOLITICKÁ PŘEDPJATÁ DESKA DÉLKA PŘEM. 68.69m ,α=63.255 g
C203
0.278618
km 65.550 ROZVODÍ PŘÍKOPŮ
km 65.83233 C411 Přeložka vedení VN 78
km 65.950 POLNÍ CESTA – PŘELOŽÍ SE
km 65.900 PROPUSTEK DN 1200 dl. 32.20 m
MOST NA DÁLNICI D1 PŘES SVINSKÝ POTOK DESKA Z PB alt. PREF. NOSNÍKY SE SPŘAŽENOU ŽB DESKOU DÉLKA PŘEM. 12.00m ,α=71.586 g
C204
65.964013
km 66.000 PROPUSTEK DN 1200 dl. 32.30 m
km 65.990 POLNÍ CESTA – PŘELOŽÍ SE
PŘÍK.TVÁRNICE DL.114
PŘÍK.TVÁRNICE DL.629
PŘÍK.TVÁRNICE DL.1174
SVODIDLO DL.77
SVODIDLO DL.532
VE STŘED. PRUHU
SVODIDLO DL.78
PŘEJEZD STŘED. DĚL. PÁSU dl.135 m
SVODIDLO DL.97
SVODIDLO DL.130
SVODIDLO DL.152
SVODIDLO DL.2465 VE STŘED. PRUHU
SVODIDLO DL.82
SVODIDLO DL.78
SVODIDLO DL.134
SVODIDLO DL.125
SVODIDLO DL.159
PŘÍK.TVÁRNICE DL.636
PŘÍK.TVÁRNICE DL.1175
R=50000.00 T=155.183 Y=0.241
R=90000.00 T=202.925 Y=0.229
R=250000.00 T=313.682 Y=0.197
SKLONOVÉ POMĚRY:
820.00(409.29)
0.32%
–0.30%400.00(41.89)
–0.30%
0.15%
1093.11(576.50)
0.15%
–0.10%
64.000000
64.251706
64.406889
64.562072
64.603964
64.806889
65.009814
65.586318
65.900000
194.150
192.950
190.31
190.28
190.18
191.32
191.2
Příkopy
Levostr.
Pravostr.
Curbkingy
Levostr.
Středový
Pravostr.
KÓTY TERÉNU:
SROVNÁVACÍ ROVINA: 169.0
STANIČENÍ:
64.0
65.0
66.0
SMĚROVÉ POMĚRY:
L=160.00
150.53
L=240.00
390.53
R=3800.00 L=1196.17
586.70
L=480.00
66.70
KLOPENÍ VOZOVKY:
4%
2.5%
110
192

C102 – MÚK HULÍN ZÁPAD

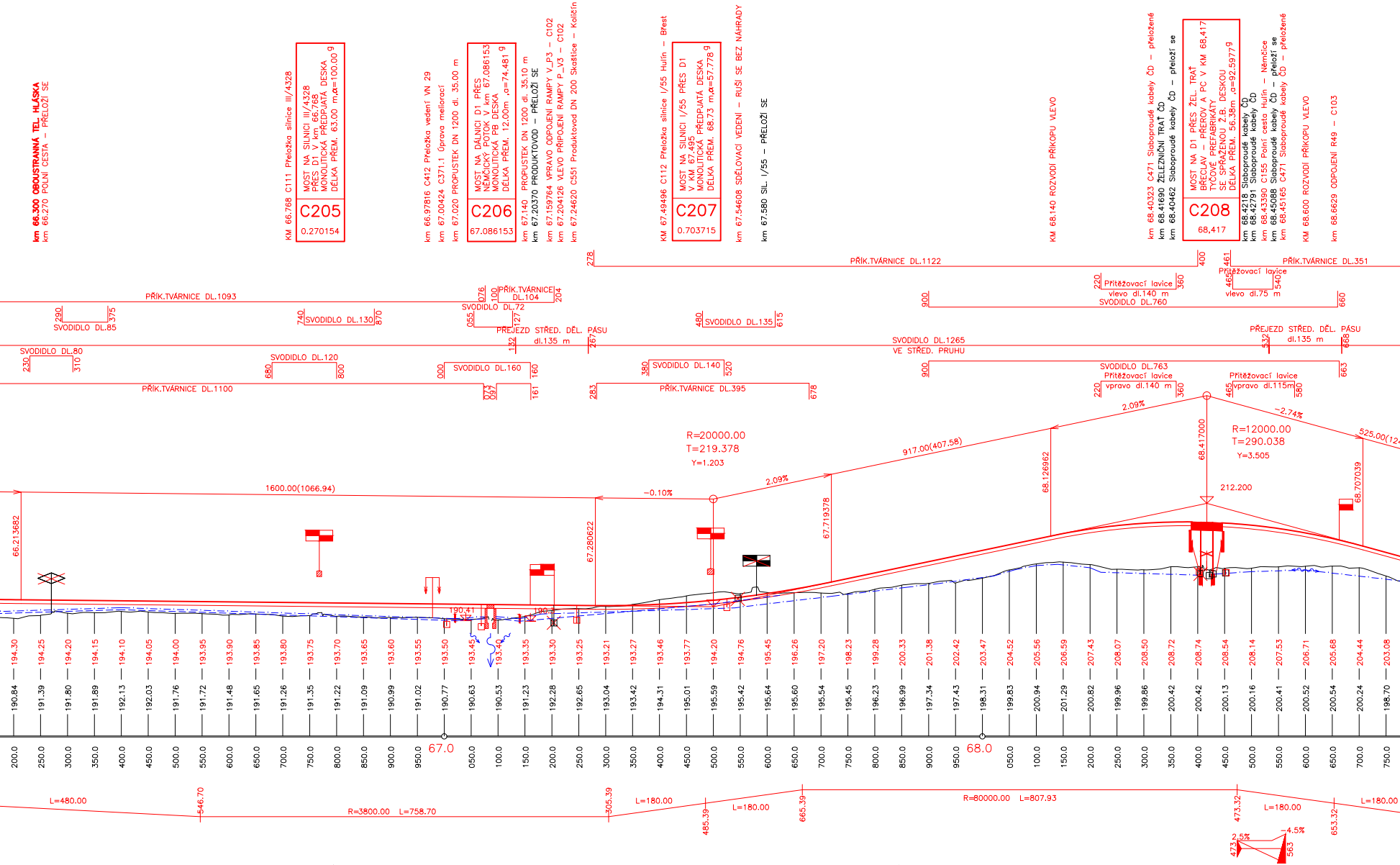
km 66.300 OBOUSTRANNÁ TEL. HLÁSKA
km 66.270 POLNÍ CESTA – PŘELOŽÍ SE
KM 66.768 C111 Přeložka silnice III/4328
MOST NA SILNICI III/4328
PŘES D1 V km 66.768
MONOLITICKÁ PŘEDPJATÁ DESKA
DÉLKA PŘEM. 63.00 m,α=100.00 g
C205
0.270154
km 66.97816 C412 Přeložka vedení VN 29
km 67.00424 C371.1 Úprava meliorací
km 67.020 PROPUSTEK DN 1200 dl. 35.00 m
MOST NA DÁLNICI D1 PŘES
NĚMČICKÝ POTOK V km 67.086153
MONOLITICKÁ PB DESKA
DÉLKA PŘEM. 12.00m ,α=74.481 g
C206
67.086153
km 67.140 PROPUSTEK DN 1200 dl. 35.10 m
km 67.20370 PRODUKTOVOD – PŘELOŽÍ SE
km 67.159764 VPRAVO ODPOJENÍ RAMPY V_P3 – C102
km 67.204126 VLEVO PŘIPOJENÍ RAMPY P_V3 – C102
km 67.24620 C551 Produktovod DN 200 Skaštice – Kolíčín
KM 67.49496 C112 Přeložka silnice I/55 Hulín – Břest
MOST NA SILNICI I/55 PŘES D1
V KM 67.495
MONOLITICKÁ PŘEDPJATÁ DESKA
DÉLKA PŘEM. 68.73 m,α=57.778 g
C207
0.703715
km 67.54608 SDĚLOVACÍ VEDENÍ – RUŠÍ SE BEZ NÁHRADY
km 67.580 SIL. I/55 – PŘELOŽÍ SE
KM 68.140 ROZVODÍ PŘÍKOPU VLEVO
km 68.40323 C471 Slaboproudé kabely ČD – přeložené
km 68.41690 ŽELEZNIČNÍ TRAŤ ČD
km 68.40462 Slaboproudé kabely ČD – přeloží se
MOST NA D1 PŘES ŽEL. TRAŤ
BŘECLAV – PŘEROV A PC V KM 68,417
TYČOVÉ PREFABRIKÁTY
SE SPŘAŽENOU Ž.B. DESKOU
DÉLKA PŘEM. 56.38m ,α=92.5977 g
C208
68,417
km 68.4218 Slaboproudé kabely ČD
km 68.42791 Slaboproudé kabely ČD
km 68.43390 C155 Polní cesta Hulín – Němčice
km 68.45088 Slaboproudé kabely ČD – přeloží se
km 68.45165 C471 Slaboproudé kabely ČD – přeložené
KM 68.600 ROZVODÍ PŘÍKOPU VLEVO
km 68.6629 ODPOJENÍ R49 – C103
278
PŘÍK.TVÁRNICE DL.1122
400
461
PŘÍK.TVÁRNICE DL.351
PŘÍK.TVÁRNICE DL.1093
076
100
PŘÍK.TVÁRNICE DL.104
204
220
Přitěžovací lavice
360
vlevo dl.140 m
465
Přitěžovací lavice
540
vlevo dl.75 m
900
SVODIDLO DL.760
660
290
375
SVODIDLO DL.85
740
SVODIDLO DL.130
870
SVODIDLO DL.72
055
127
480
SVODIDLO DL.135
615
PŘEJEZD STŘED. DĚL. PÁSU
132
dl.135 m
267
SVODIDLO DL.1265
VE STŘED. PRUHU
PŘEJEZD STŘED. DĚL. PÁSU
532
dl.135 m
668
SVODIDLO DL.80
230
310
SVODIDLO DL.120
680
800
000
SVODIDLO DL.160
160
380
SVODIDLO DL.140
520
900
SVODIDLO DL.763
663
PŘÍK.TVÁRNICE DL.1100
073
097
161
283
PŘÍK.TVÁRNICE DL.395
678
220
Přitěžovací lavice
vpravo dl.140 m
360
465
Přitěžovací lavice
vpravo dl.115m
580
R=20000.00
T=219.378
Y=1.203
2.09%
917.00(407.58)
2.09%
−2.74%
R=12000.00
T=290.038
Y=3.505
525.00(12
1600.00(1066.94)
−0.10%
66.213682
67.280622
67.719378
68.126962
68.417000
212.200
68.707039
190.41
190.7
194.30 194.25 194.20 194.15 194.10 194.05 194.00 193.95 193.90 193.85 193.80 193.75 193.70 193.65 193.60 193.55 193.50 193.45 193.40 193.35 193.30 193.25 193.21 193.27 193.46 193.77 194.20 194.76 195.45 196.26 197.20 198.23 199.28 200.33 201.38 202.42 203.47 204.52 205.56 206.59 207.43 208.07 208.50 208.72 208.74 208.54 208.14 207.53 206.71 205.68 204.44 203.08
190.84 191.39 191.80 191.89 192.13 192.03 191.76 191.72 191.48 191.65 191.26 191.35 191.22 191.09 190.99 191.02 190.77 190.63 190.53 191.23 192.28 192.65 193.04 193.42 194.31 195.01 195.59 195.42 195.64 195.60 195.54 195.45 196.23 196.99 197.34 197.43 198.31 199.83 200.94 201.29 200.82 199.96 199.86 200.42 200.42 200.13 200.16 200.41 200.52 200.54 200.24 198.70
200.0 250.0 300.0 350.0 400.0 450.0 500.0 550.0 600.0 650.0 700.0 750.0 800.0 850.0 900.0 950.0 67.0 050.0 100.0 150.0 200.0 250.0 300.0 350.0 400.0 450.0 500.0 550.0 600.0 650.0 700.0 750.0 800.0 850.0 900.0 950.0 68.0 050.0 100.0 150.0 200.0 250.0 300.0 350.0 400.0 450.0 500.0 550.0 600.0 650.0 700.0 750.0
L=480.00
546.70
R=3800.00 L=758.70
305.39
L=180.00
485.39
L=180.00
665.39
R=80000.00 L=807.93
473.32
L=180.00
653.32
L=180.00
2.5%
−4.5%
473
563


ZEMĚDĚLSKÁ PŮDA
HULÍN
BŘEST
C103 – MÚK HULÍN
km 68.79808 C331 Zatrubněný odpad
km 68.809821 PŘIPOJENÍ RAMPY ŽKA – C103
km 69.81700 C331 Zatrubněný odpad – přeloží se
km 68.84800 PLYNOVOD – PŘELOŽÍ SE
km 68.8650 POLNÍ CESTA – PŘELOŽÍ SE
km 68.86500 PLYNOVOD ANODA – PŘELOŽÍ SE
km 68.88000 C502 Přeložka vtl.plynovodu DN 200
km 68.88871 C510 Rekonstrukce SKAO
km 69.100 NAPOJENÍ PŘÍKOPŮ DO KANALIZACE
MOST NA RAMPĚ ZLÍN – KROMĚŘÍŽ PŘES D1 A R55 V KM 69,259 MONOLITICKÁ PŘEDPJATÁ DESKA DÉLKA PŘEM. 222.740m
C209
69,259
km 69.37300 C331 Zatrubněný odpad – přeloží se
MOST NA RAMPĚ PŘEROV – ZLÍN PŘES D1 V KM 69,453 MONOLITICKÁ PŘEDPJATÁ DESKA DÉLKA PŘEM. 111.400m
C210
69,453
km 69.51100 POLNÍ CESTA – PŘELOŽÍ SE
km 69.700 OBOUSTRANNÁ TEL. HLÁSKA
km 69.99498 PŘIPOJENÍ R55 – C102
km 69.14734 C371.2 Úprava meliorací
km 70.15900 POLNÍ CESTA – PŘELOŽÍ SE
km 70.23114 ODPOJENÍ RAMPY PZ – C103
km 70.40000 ROZVODÍ PŘÍKOPŮ
km 70.63300 NĚMČICKÝ POTOK – PŘELOŽÍ SE
km 70.6950 C503 Přeložka vtl.plynovodu
km 70.74441 C303 Přeložka Němčického potoka
MOST NA DÁLNICI D1 PŘES PŘEL. NĚMČICKÉHO POTOKA DESKA Z PB alt. PREF. NOSNÍKY SE SPŘAŽENOU ŽB DESKOU DÉLKA PŘEM. 12.00m ,α=68.698 g
C211
70.742107
km 70.75086 C163 Provozní rampa
km 70.76291 C162 Příjezd k DUN
km 70.81900 PLYNOVOD – PŘELOŽÍ SE
km 70.8530 SILNICE III/4903 – PŘELOŽÍ SE
km 70.86245 C113 PŘELOŽKA SINICE III/4903
MOST NA SIL. III/4903 PŘES D1 V km 70,863 MONOLITICKÁ PŘEDPJATÁ DESKA DÉLKA PŘEM. 70,95m ,α=81,265 g
C212
0.423593
km 70.89200 C483 Dálkový kabel
km 71.37300 VVN – PŘELOŽÍ SE
km 71.400 OBOUSTRANNÁ TEL. HLÁSKA
km 71.46700 VVN – PŘELOŽÍ SE
812
970 OCHRANNÝ PŘÍSYP ZÁŘEZU 180
vlevo dl.210 m
930 PŘÍK.TVÁRNICE DL.1107 037
OPĚR.ZEĎ C242 DL.15
200 215
200 SVODIDLO DL.160 360
450 SVODIDLO DL.330 780
SVODIDLO DL.1865 VE STŘED. PRUHU 532
160 SVODIDLO DL.290 450
OCHRANNÝ PŘÍSYP ZÁŘEZU
080 vpravo dl.160 m 240
630 SVODIDLO DL.78 708
070 PŘÍK.TVÁRNICE DL.667 737
PŘEJEZD STŘED. DĚL. PÁSU dl.135 m
532 668
696 SVODIDLO DL.265 961
715 SVODIDLO DL.165 880
zatrubněný příkop DL.36
800 854 854 890
PŘÍK.TVÁRNICE DL.54
394 SVODIDLO DL.81 475
328 SVODIDLO DL.78 406
R=7100.00
T=110.630
Y=0.862
-2.74%
0.38%
68.831370
68.942000
69.052630
197.814
2607.22(1860.70)
70.913332
211.13
205.04
0.38%
R=500000.00
T=635.887
Y=0.404
71.549219
207.621
201.71 200.36 199.30 198.59 198.23 198.22 198.41 198.60 198.78 198.97 199.16 199.35 199.54 199.72 199.91 200.10 200.29 200.48 200.67 200.85 201.04 201.23 201.42 201.61 201.79 201.98 202.17 202.36 202.55 202.73 202.92 203.11 203.30 203.49 203.67 203.86 204.05 204.24 204.43 204.61 204.80 204.99 205.18 205.37 205.56 205.76 205.97 206.18 206.39 206.61 206.83 207.06 207.30 207.54 207.78 208.03 208.28 208.54 208.81
197.71 197.79 198.47 199.14 199.27 199.56 200.13 200.42 200.63 200.20 199.35 199.38 199.97 200.24 200.34 200.42 200.57 200.81 200.64 200.60 200.69 200.56 200.92 201.08 200.99 201.43 201.99 201.76 201.79 201.90 202.07 202.06 202.81 202.70 203.00 202.58 202.01 202.22 202.26 202.56 203.07 203.89 203.41 203.66 203.86 203.94 203.98 204.00 204.12 204.30 204.46 204.48 204.67 204.91 204.87 204.99 205.15 205.40 205.78
800.0 850.0 900.0 950.0 69.0 050.0 100.0 150.0 200.0 250.0 300.0 350.0 400.0 450.0 500.0 550.0 600.0 650.0 700.0 750.0 800.0 850.0 900.0 950.0 70.0 050.0 100.0 150.0 200.0 250.0 300.0 350.0 400.0 450.0 500.0 550.0 600.0 650.0 700.0 750.0 800.0 850.0 900.0 950.0 71.0 050.0 100.0 150.0 200.0 250.0 300.0 350.0 400.0 450.0 500.0 550.0 600.0 650.0 700.0
633.32
R=1000.00 L=1161.66
994.98
L=180.00
074.98
P=802.08
977.07
L=550.00
527.07
-4.5%
4.5%
085
175

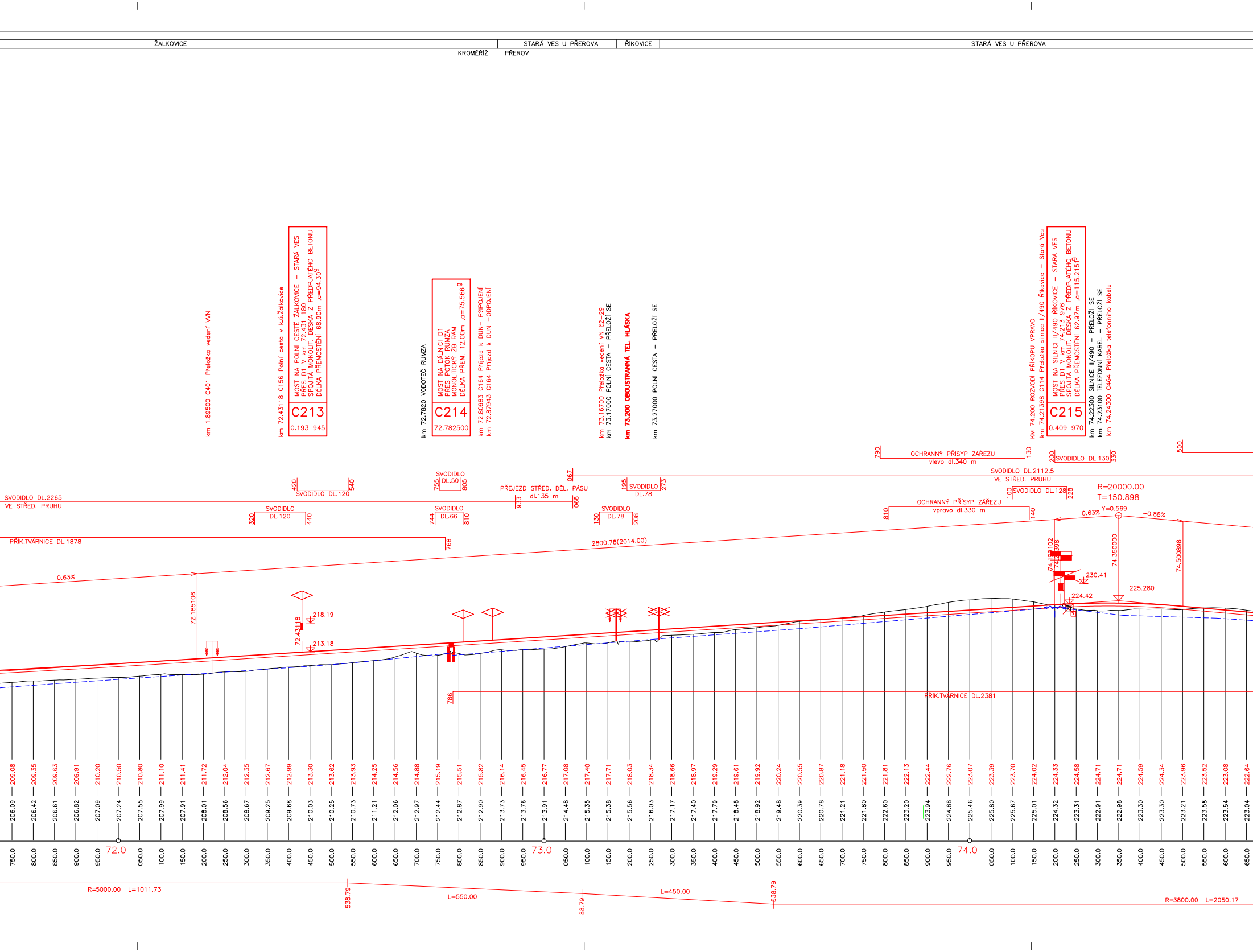
ŽALKOVICE
STARÁ VES U PŘEROVA
ŘÍKOVICE
STARÁ VES U PŘEROVA
KROMĚŘÍŽ
PŘEROV
km 1.89500 C401 Přeložka vedení VVN
km 72.43118 C156 Polní cesta v k.ú.Žalkovice
MOST NA POLNÍ CESTĚ ŽALKOVICE – STARÁ VES
PŘES D1 V km 72.431 180
SPOJITÁ MONOLIT. DESKA Z PŘEDPJATÉHO BETONU
DÉLKA PŘEMOSTĚNÍ 68.90m ,α=94.30g
C213
0.193 945
km 72.7820 VODOTEČ RUMZA
MOST NA DÁLNICI D1
PŘES POTOK RUMZA
MONOLITICKÝ ŽB RÁM
DÉLKA PŘEM. 12.00m ,α=75.566g
C214
72.782500
km 72.80983 C164 Příjezd k DUN– P?IPOJENÍ
km 72.87943 C164 Příjezd k DUN –ODPOJENÍ
km 73.16700 Přeložka vedení VN č2–29
km 73.17000 POLNÍ CESTA – PŘELOŽÍ SE
km 73.200 OBOUSTRANNÁ TEL. HLÁSKA
km 73.27000 POLNÍ CESTA – PŘELOŽÍ SE
KM 74.200 ROZVODÍ PŘÍKOPU VPRAVO
km 74.21398 C114 Přeložka silnice II/490 Říkovice – Stará Ves
MOST NA SILNICI II/490 ŘÍKOVICE – STARÁ VES
PŘES D1 V km 74.213 976
SPOJITÁ MONOLIT. DESKA Z PŘEDPJATÉHO BETONU
DÉLKA PŘEMOSTĚNÍ 62.97m ,α=115.215g
C215
0.409 970
km 74.22300 SILNICE II/490 – PŘELOŽÍ SE
km 74.23100 TELEFONNÍ KABEL – PŘELOŽÍ SE
km 74.24300 C464 Přeložka telefonního kabelu
790 OCHRANNÝ PŘÍSYP ZÁŘEZU vlevo dl.340 m 130
200 SVODIDLO DL.130 330
500
067 SVODIDLO DL.2112.5 VE STŘED. PRUHU
SVODIDLO DL.2265 VE STŘED. PRUHU
420 SVODIDLO DL.120 540
SVODIDLO DL.50 755 805
PŘEJEZD STŘED. DĚL. PÁSU dl.135 m 933 068
195 SVODIDLO DL.78 273
100 SVODIDLO DL.128 228
320 SVODIDLO DL.120 440
SVODIDLO DL.66 744 810
SVODIDLO DL.78 130 208
810 OCHRANNÝ PŘÍSYP ZÁŘEZU vpravo dl.330 m 140
R=20000.00
T=150.898
Y=0.569
0.63%
−0.88%
PŘÍK.TVÁRNICE DL.1878 768
2800.78(2014.00)
0.63%
72.185106
74.350000
74.500898
230.41
225.280
224.42
218.19
72.43118
213.18
786 PŘÍK.TVÁRNICE DL.2381
209.08 209.35 209.63 209.91 210.20 210.50 210.80 211.10 211.41 211.72 212.04 212.35 212.67 212.99 213.30 213.62 213.93 214.25 214.56 214.88 215.19 215.51 215.82 216.14 216.45 216.77 217.08 217.40 217.71 218.03 218.34 218.66 218.97 219.29 219.61 219.92 220.24 220.55 220.87 221.18 221.50 221.81 222.13 222.44 222.76 223.07 223.39 223.70 224.02 224.33 224.58 224.71 224.71 224.59 224.34 223.96 223.52 223.08 222.64
206.09 206.42 206.61 206.82 207.09 207.24 207.55 207.99 207.91 208.01 208.56 208.67 209.25 209.68 210.03 210.25 210.73 211.21 212.06 212.97 212.44 212.87 212.90 213.73 213.76 213.91 214.48 215.35 215.38 215.56 216.03 217.17 217.40 217.79 218.48 218.92 219.48 220.39 220.78 221.21 221.80 222.60 223.20 223.94 224.88 225.46 225.80 225.67 225.01 224.32 223.31 222.91 222.98 223.30 223.30 223.21 223.58 223.54 223.04
750.0 800.0 850.0 900.0 950.0 72.0 050.0 100.0 150.0 200.0 250.0 300.0 350.0 400.0 450.0 500.0 550.0 600.0 650.0 700.0 750.0 800.0 850.0 900.0 950.0 73.0 050.0 100.0 150.0 200.0 250.0 300.0 350.0 400.0 450.0 500.0 550.0 600.0 650.0 700.0 750.0 800.0 850.0 900.0 950.0 74.0 050.0 100.0 150.0 200.0 250.0 300.0 350.0 400.0 450.0 500.0 550.0 600.0 650.0
R=5000.00 L=1011.73
538.79
L=550.00
88.79
L=450.00
538.79
R=3800.00 L=2050.17

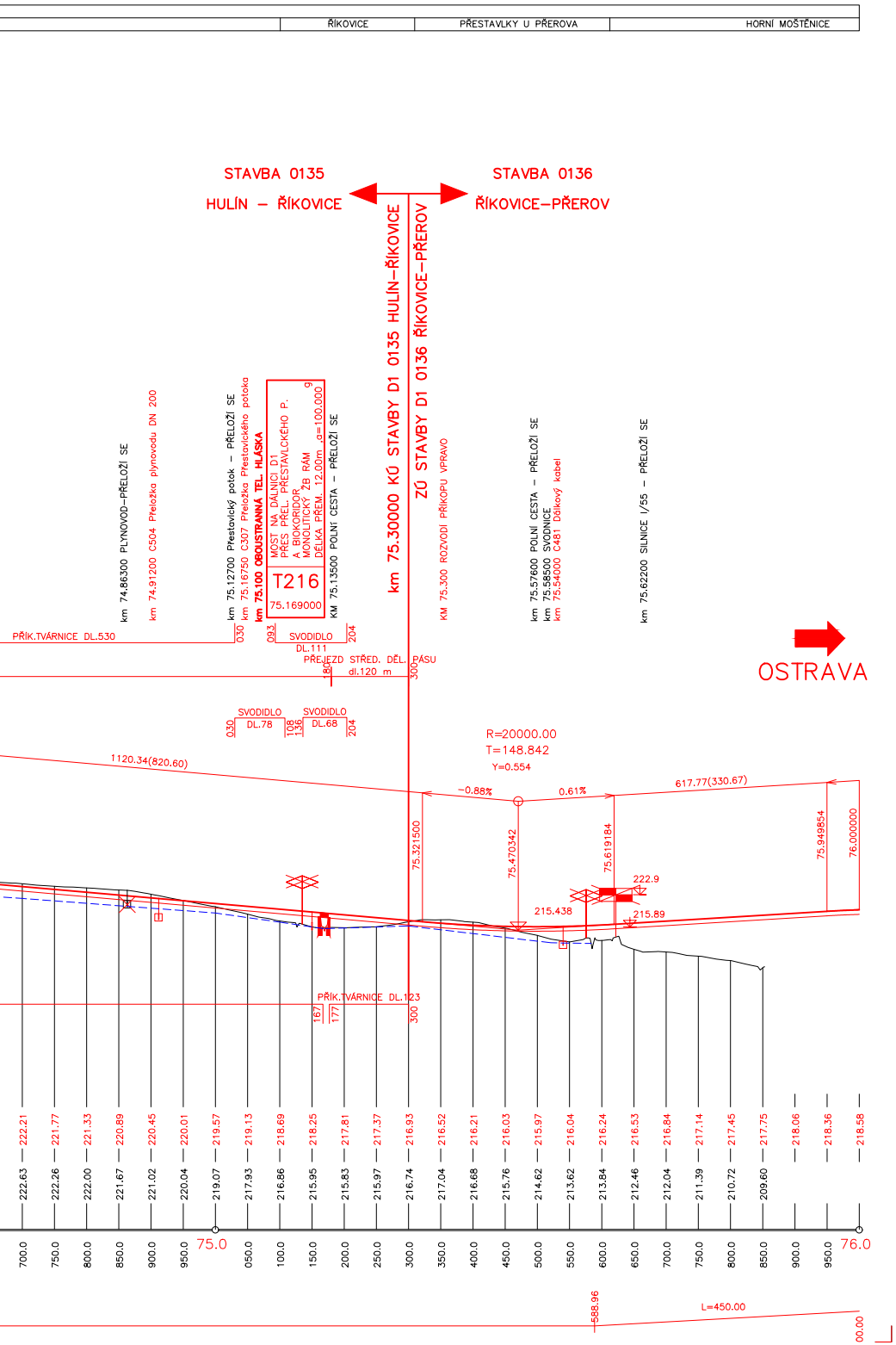
ŘÍKOVICE
PŘESTAVLKY U PŘEROVA
HORNÍ MOŠTĚNICE
STAVBA 0135
HULÍN – ŘÍKOVICE
STAVBA 0136
ŘÍKOVICE–PŘEROV
km 75.30000 KÚ STAVBY D1 0135 HULÍN–ŘÍKOVICE
ZÚ STAVBY D1 0136 ŘÍKOVICE–PŘEROV
km 74.86300 PLYNOVOD–PŘELOŽÍ SE
km 74.91200 C504 Přeložka plynovodu DN 200
km 75.12700 Přestavlcký potok – PŘELOŽÍ SE
km 75.16750 C307 Přeložka Přestavlckého potoka
km 75.100 OBOUSTRANNÁ TEL. HLÁSKA
MOST NA DÁLNICI D1 PŘES PŘEL. PŘESTAVLCKÉHO P. A BIOKORIDOR MONOLITICKÝ ŽB RÁM DÉLKA PŘEM. 12.00m, α=100.000g
T216
75.169000
KM 75.13500 POLNÍ CESTA – PŘELOŽÍ SE
KM 75.300 ROZVODÍ PŘÍKOPU VPRAVO
km 75.57600 POLNÍ CESTA – PŘELOŽÍ SE
km 75.58500 SVODNICE
km 75.54000 C481 Dálkový kabel
km 75.62200 SILNICE I/55 – PŘELOŽÍ SE
PŘÍK.TVÁRNICE DL.530
030
093
SVODIDLO DL.111
204
PŘEJEZD STŘED. DĚL. PÁSU dl.120 m
180
300
OSTRAVA
SVODIDLO DL.78
SVODIDLO DL.68
030
108
136
204
R=20000.00
T=148.842
Y=0.554
1120.34(820.60)
−0.88%
0.61%
617.77(330.67)
75.321500
75.470342
75.619184
75.949854
76.000000
222.9
215.438
215.89
PŘÍK.TVÁRNICE DL.123
167
177
300
222.21 221.77 221.33 220.89 220.45 220.01 219.57 219.13 218.69 218.25 217.81 217.37 216.93 216.52 216.21 216.03 215.97 216.04 216.24 216.53 216.84 217.14 217.45 217.75 218.06 218.36 218.58
222.63 222.26 222.00 221.67 221.02 220.04 219.07 217.93 216.86 215.95 215.83 215.97 216.74 217.04 216.68 215.76 214.62 213.62 213.84 212.46 212.04 211.39 210.72 209.60
700.0 750.0 800.0 850.0 900.0 950.0 75.0 050.0 100.0 150.0 200.0 250.0 300.0 350.0 400.0 450.0 500.0 550.0 600.0 650.0 700.0 750.0 800.0 850.0 900.0 950.0 76.0
588.96
L=450.00
00.00

C 101 - 0135

INVESTOR:

ŘEDITELSTVÍ SILNIC A DÁLNIC ČR
NA PANKRÁCI 56, 145 05 PRAHA 4

STAVBU ZAJIŠŤUJE ZÁVOD BRNO
ŠUMAVSKÁ 33, 659 77 BRNO

PROJEKTANT:

SDRUŽENÍ VIAPONT / PRAGOPROJEKT

HLAVNÍ INŽENÝR PROJEKTU:

ING. MIROSLAV MELUZÍN

SOUŘADNICOVÝ SYSTÉM: JTSK
VÝŠKOVÝ SYSTÉM: B.p.v.
ZODPOVĚDNÝ GEODET: GEODIS BRNO, spol. s r.o.

Ⓒ COPYRIGHT ŘSD ČR

VEDOUCÍ PROJEKTANT	ING. MELUZÍN	
ZODPOVĚDNÝ PROJEKTANT	ING. MELUZÍN	
VYPRACOVAL	ING. MICHÁLEK	
KRESLIL		
KONTROLOVAL	ING. SIROTEK	

PROJEKČNÍ A INŽENÝRSKÁ KANCELÁŘ
VODNÍ 13 602 00 BRNO

KRAJSKÝ ÚŘAD: ZLÍN, OLOMOUC
OKRESNÍ ÚŘAD: KROMĚŘÍŽ, PŘEROV

NÁZEV AKCE:

DÁLNICE D1

STAVBA 0135 KROMĚŘÍŽ východ – ŘÍKOVICE

NÁZEV OBJEKTU:

C 101 Hlavní trasa

NÁZEV PŘÍLOHY:

PODÉLNÝ PROFIL 1:5000/500

STUPEŇ	ZVS
DATUM	SRPEN 2005
FORMÁT	26 A4
MĚŘÍTKO	1 : 5000/500
Č. ZAKÁZKY	1143
ARCHIVNÍ Č.	1143
Č. SOUPRAVY:	
Č. VÝKRESU:	3