

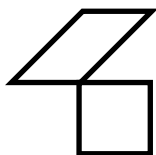


URBANISTICKÝ PROJEKT ROKU 2018

PŘIHLÁSTE SVŮJ PROJEKT
DO PRESTIŽNÍ SOUTĚŽE
URBANISTICKÝ PROJEKT
ROKU 2018!

JAK SE PŘIHLÁSIT?

- ✓ **Vyplňte přihlášku** do soutěže a odešlete zubikova@abf-nadace.cz nebo poštou na adresu Nadace ABF (Václavské náměstí 31, 110 00, Praha 1).
- ✓ Do 29. 6. 2018 zašlete vyplněnou **registraci a soutěžní dokumentaci** tamtéž.
(soutěžní dokumentace obsahuje: fotografie, výkresy, průvodní text, to celé 1x tištěné a 1x elektronicky, více viz soutěžní podmínky)
- ✓ Ujistěte se, že **přihlašovací poplatek** byl uhrazen do 29. 6. 2018.



URBANISTICKÝ PROJEKT ROKU 2018

PODMÍNKY SOUTĚŽE

Vypisovatelé



MINISTERSTVO
PRO MÍSTNÍ
ROZVOJ ČR

auúp



Hlavní mediální partner



Odborný partner



Vyhláší 5. ročník veřejné přehlídkové neanonymní soutěže Urbanistický projekt roku 2018 s heslem:

DOBŘÁ ÚZEMNÍ REGULACE JE ZÁKLAD PRO UDRŽITELNÝ ROZVOJ ÚZEMÍ I PRO ÚSPĚŠNOU TVORBU VEŘEJNÉHO PROSTORU

Soutěž organizuje Nadace pro rozvoj architektury a stavitelství jako nadační program řízený radou programu za účasti spolupisovatelů soutěže.

UZÁVĚRKA PŘIHLÁŠEK 29. 6. 2018

MÁME POSLÁNÍ A PODPORUJEME VÁŠ PROJEKT

Soutěž je vypsána na podporu kvalitních urbanistických prací se snahou ocenit společné úsilí zástupců samospráv, pořizovatelů a projektantů.

Soutěž je určena pro:

- Urbanistické projekty připravované pro území České republiky** bez ohledu na státní příslušnost projektanta a zadavatele dokumentace.
- Do soutěže mohou být přihlášeny územně plánovací dokumentace krajů a obcí**, územní studie, studie investorů zpracované jako podklad pro změny územních plánů, nebo stavební projekty v úrovni územního řízení, řešící ucelený urbanistický prostor nebo navrhující řešení veřejného prostranství, a projekty zahrnující prvky Smart cities.
- Jako soutěžní návrhy mohou být podány:**
 - Návrhy realizované, to znamená již vydané územní plány a regulační plány nebo územní studie zapsané do evidence územně plánovací činnosti, studie, které se staly podkladem pro realizované změny územního plánu nebo vydaná územní rozhodnutí, vydání nebo zapsání musí dojít nejpozději do 29. 6. 2018.
 - Návrhy v ukončené fázi práce, to znamená, územní plány a regulační plány ve fázi ukončeného návrhu, nebo územní studie odevzdané a dosud do evidence územně plánovací činnosti nezapsané, nebo studie podané s žádostí o změnu územně plánovací dokumentace nebo s žádostí o územní rozhodnutí, předložené na stavební úřad nejpozději do 29. 6. 2018.

PROJEKTY POSUZUJE ODBORNÁ POROTA

Urbanistické projekty přihlášeny do soutěže posuzuje odborná porota jmenovaná radou programu, na návrh vypisovatelů, případně organizací udělujících záštitu soutěži. Na základě návrhu poroty udělí rada nominace a tituly a vypisovatelé a partneři mohou udělit své zvláštní ceny a ocenění. Konečné složení poroty pro rok 2018 bude vyhlášeno a uveřejněno v květnu na www.stavbaroku.cz.

Není přípustné, aby se člen rady ani člen poroty podílel na přihlášeném díle.

Jednotlivé urbanistické projekty budou posuzovány, v návaznosti na typ dokumentace, podle těchto kritérií:

- kvalita a prezentace urbanistického řešení (úroveň celkové navržené koncepce),
- kvalita řešení trvalé udržitelnosti z hledisek environmentálních, ekonomických a sociálních,

- vytvoření podmínek pro kvalitní architektonicko-urbanistický vývoj území,
- vytvoření podmínek pro kvalitní dopravní a inženýrskou obsluhu území,
- začlenění území z hlediska širších vazeb,
- způsob řešení veřejných prostranství,
- metodika zpracování,
- komplexnost řešené problematiky,
- dalších kritérií dle uvážení poroty.

Poradce poroty: porota si pro posouzení jednotlivých kritérií hodnocených návrhů může vyžádat odborné posudky od renomovaných odborníků.

VAŠE PROJEKTY ZÍSKAJÍ PRESTIŽNÍ OCENĚNÍ

Porota vybere návrhy k ocenění:

- Tituly Urbanistický projekt roku
- na ocenění titulem Urbanistický projekt roku porota nominuje 3 urbanistické projekty. V případě většího počtu přihlášených projektů může porota navrhnout i vyšší počet nominací,
- na titul Urbanistický projekt roku bude porotou navržen 1 urbanistický projekt z nominovaných. V případě většího počtu navržených titulů budou tituly Urbanistický projekt roku uděleny bez rozlišení pořadí.
- Zvláštní ceny
- vypisovatelé soutěže a partneři soutěže mají právo udělit, s přihlédnutím k doporučení poroty, své zvláštní ceny, vždy však se zdůvodněním zvláštních hledisek, které je na rozdíl od kritérií, se kterými pracovala porota, k ocenění vedlo

PROPAGUJEME VEŠKERÉ PŘIHLÁŠENÉ PROJEKTY

Výsledky soutěže budou zveřejněny v odborném tisku a na profesních internetových stránkách, prostřednictvím mediálních partnerů soutěže, putovní výstavy, reprezentačního katalogu a podobně.

Součástí prezentace všech přihlášených projektů je trvalé zařazení do veřejně přístupné webové databáze projektů a staveb na www.stavbaroku.cz, kde je uveden název projektu, jeho stručná anotace, umístění na mapě, informace o investorovi (pořizovateli), projektantovi (zpracovateli), a dalších spolupracovnících. Zveřejněna je i textová i výkresová dokumentace. Všechny přihlášené soutěžní projekty budou zveřejněny na www.stavbaroku.cz do jednoho měsíce po uzavření soutěže.

PŘIHLÁŠTE SVŮJ URBANISTICKÝ PROJEKT

Příhlášku do soutěže může podat každá fyzická nebo právnická osoba, která se na návrhu podílela financováním, pořizováním, zhotovením, nebo obec, pro kterou je urbanistický projekt určen, či investor záměru nebo vlastník pozemků, které jsou urbanistickým projektem dotčeny a která zdokumentuje tento urbanistický projekt níže uvedeným způsobem a uhradí registrační poplatek. Příhlášku do soutěže může podat i organizátor jiné přehlídkové soutěže, pokud uhradí registrační poplatek, vyplní přihlášku a registrační list a pokud přihlašovaný projekt nebyl posuzován v minulých ročnících v celostátní soutěži Stavba roku.

UZÁVĚRKA PŘIHLÁŠEK: 29. 6. 2018

Příhlášku včetně kompletní požadované dokumentace je nutno doručit nejpozději do 29. 6. 2018 do 16 hodin na adresu Nadace pro rozvoj architektury a stavitelství, Václavské nám. 833/31, Praha 1.

Registrační poplatek za jeden přihlášený projekt činí **10 500,- Kč + 21 % DPH**. V případě úhrady registračního poplatku v den uzávěrky je nutné zaplatit v hotovosti. Všechny nominace, tituly a ceny v soutěžní přehlídce Urbanistický projekt roku jsou spojeny s právem používat je pro referenční, reklamní a propagační účely.

Vyhlášení výsledků soutěže Urbanistický projekt roku 2018 proběhne v říjnu 2018 v rámci vyhlášení výsledků soutěže Stavba roku 2018.

Po dobu trvání soutěže, tzn. minimálně od začátku července do konce října, přihlašovatel na svém webu umístí banner soutěže, který nadace dodá elektronicky. Pro účinnou propagaci projektu v soutěži doporučujeme použít banner na webech ostatních partnerů projektu.

K PŘIHLÁŠCE PŘILOŽTE DOKUMENTACI, ELEKTRONICKOU I TIŠTĚNOU

- Řádně vyplněná PŘIHLÁŠKA DO SOUTĚŽE** (podklad pro vystavení faktury).
- Řádně vyplněný REGISTRAČNÍ LIST SOUTĚŽNÍHO NÁVRHU.** Formulář obsahuje základní údaje pro evidenci a prezentaci soutěžního návrhu. Závažný formulář přihlášky a registračního listu soutěžícího projektu naleznete v elektronické podobě na www.stavbaroku.cz.
- OBSAH PŘIHLÁŠKY DO SOUTĚŽE**
 - ÚDAJE O PROJEKTU:** podrobné údaje uvedené v registraci. Přehledná informace obsahující popis území (název, místo, stručnou charakteristiku), jeho funkční určení, navržené urbanistické úpravy, návrhové období a použitá měřítka, vazby na jiné urbanistické projekty, územní strategie apod. a údaje o projednávání či schvalování projektu.
 - ÚDAJE O TVŮRČÍM TÝMU PROJEKTU:** investor, zadavatel, řešená obec či kraj, autor návrhu, projektant. Případně rozšiřující údaje upřesňující zejména úlohu zpracovatelů jednotlivých částí projektové dokumentace (technická infrastruktura, EIA apod.) a účast subdodavatelů.
 - SEZNAM VÝKRESOVÉ A TEXTOVÉ DOKUMENTACE** uložené na elektronickém nosiči a označení příslušných souborů.
- Hlavní výkres dokumentace nebo studie v barevném provedení v tištěné formě.**
- VÝKRESOVÁ A TEXTOVÁ, případně další DOKUMENTACE**, bude předána na vhodném elektronickém nosiči a bude obsahovat součásti příslušného urbanistického projektu (výkresovou a textovou část příslušné územně plánovací dokumentace, územní studie, podkladové studie nebo územního rozhodnutí). Dokumentace může být doplněna max. 6 ks profesionálních fotografií dokladujících příslušný krajinný rámeček, urbanistickou strukturu nebo veřejný prostor.

FORMA DOKUMENTACE

První paré tištěné: bude obsahovat pouze části: 1, 2, 3 a 4. Body 1-3 ve formátu A4 budou sloužit zejména pro administraci soutěže a přípravu práce poroty, bod 4 potom pro práci poroty a pro přípravu výstavy. Druhé paré elektronické: bude obsahovat veškerou dokumentaci bodů: 1, 2, 3, 4 a 5 a bude v digitální formě na CD nebo DVD (prosíme, nezapomeňte CD/DVD při vypalování uzavřít). V digitální podobě je určeno pro prezentaci na internetu, práci poroty, přípravu

výstavy, publikování v tisku. Musí obsahovat shodnou dokumentaci v elektronických formátech:

- příhlášku a registraci v e-formulářích (body 1 a 2),
- podrobnou přihlášku do soutěže (bod 3),
- hlavní výkres v elektronické podobě, pokud není součástí souboru výkresové dokumentace (bod 4),
- výkresovou a textovou část příslušné dokumentace urbanistického projektu (bod 5),
- doplňující fotografie.

Fotografie: minimální velikost A4, *.TIFF bez komprese pro PC nebo *.JPG – nejvyšší kvalita, rozlišení 300 DPI (CMYK bez vloženého barevného profilu). Fotografie ve 2 formátech, nižší verze pro použití na internetové stránky (rozměr delší strany max. 800 px, barevný režim RGB), a vyšší rozlišení pro publikování (rozměr min. A4, rozlišení 300 DPI – JPG nebo TIFF, barevný režim CMYK), výkresová dokumentace: *.EPS Illustrator 10.0 nebo nižší, všechna použitá písma musí být přibalena nebo ve vektorech (převeďte do křivek), případně *.PDF se zachováním funkce možnosti úprav v Illustratoru.

ARCHIVUJEME DOKUMENTACI

Dokumentace všech návrhů přihlášených do soutěže zůstává majetkem vypisovatelů s právem publicity. Bude uložena v Nadaci pro rozvoj architektury a stavitelství.

Přihlašovatel prohlašuje, že je oprávněn udělit jménem všech vlastníků autorsko-majetkových práv souhlas se zpracováním a zveřejněním dodaných podkladů na www.stavbaroku.cz, v katalogu soutěže, v tisku a v elektronickém archivu Národní knihovny České republiky případně při další prezentaci oceněných projektů, a že podáním přihlášky do soutěže neporušuje autorská či jiná práva třetích osob.

DEJTE NÁM O SVÝCH PROJEKTECH VĚDĚT

NADACE PRO ROZVOJ ARCHITEKTURY A STAVITELSTVÍ

Václavské nám. 833/31, 110 00 Praha 1

Mgr. Klára Zubíková

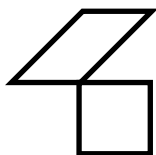
tel.: 224 229 617, mobil: 604 739 917

e-mail: zubikova@abf-nadace.cz

Informace o soutěži a přihlášku naleznete na www.stavbaroku.cz.

Vypisovatelé soutěže Urbanistický projekt roku si vyhrazují možnost inovace způsobů propagace a vyhlášení výsledků soutěže a ocenění projektů.





URBANISTICKÝ PROJEKT ROKU 2018

PŘIHLÁŠKA DO SOUTĚŽE

NÁZEV URBANISTICKÉHO PROJEKTU

Lokalita

JMÉNO PŘIHLAŠOVATELE

Vztah ke stavbě (zaškrtněte vhodné) investor projektant pořizovatel obec

Adresa sídla

Fakturační adresa (je-li odlišná od sídla)

IČ

DIČ

Jméno kontaktní osoby

Telefon

e-mail

Jméno statutárního zástupce přihlašovatele

Podáním této přihlášky do soutěže přihlašovatel potvrzuje souhlas s podmínkami soutěže Urbanistický projekt roku 2018 a zároveň žádá o vystavení a zaslání faktury na částku **10 500 Kč + 21 % DPH** za výše uvedený projekt.

Přihlašovatel prohlašuje, že je oprávněn udělit jménem všech vlastníků autorsko-majetkových práv souhlas se zpracováním dodaných podkladů na www.stavbaroku.cz, do katalogu soutěže, v partnerském tisku a dalších médiích a v elektronickém archivu Národní knihovny České republiky případně při další prezentaci oceněných projektů, a že podáním přihlášky do soutěže neporušuje autorská či jiná práva třetích osob.

V souvislosti s nařízením Evropského Parlamentu a Rady (EU) 2016/697, směrnice 95/46/ES a související zákon č. 101/2000 Sb., přihlašovatel souhlasí se zpracováním osobních údajů obsažených v dokumentaci soutěže a jejich archivováním pro potřeby soutěže.

V případě odhlášení stavby v průběhu 14 a více dní před uzávěrkou přihlášek získáte zpět 100% ceny přihlašovacího poplatku. Při odhlášení 7 – 14 dní před termínem uzávěrky získáte zpět 50% ceny. Pokud se odhlásíte méně než 7 dní před uzávěrkou přihlášek, či pokud se nezúčastníte bez odhlášení, není možné platbu vrátit. Jsme nuceni účtovat stornopoplatky vzhledem k nákladům se zpracováním každé přijaté přihlášky. Odhlášení z přihlášky musí být provedeno písemně (e-mailem, jehož přijetí je potvrzeno pořadatelem) nebo telefonicky přímo s pořadatelem.

Datum

Podpis (razítko) statutárního zástupce přihlašovatele

Vyplněnou přihlášku zašlete podepsanou (a orazítkovanou) včas jako poštovní zásilku, nebo elektronickou poštou na adresu organizátora soutěže:

Nadace pro rozvoj architektury a stavitelství
Václavské nám. 833/31, 110 00 Praha 1

Mgr. Klára Zubíková

tel.: 224 229 617, mobil: 604 739 917

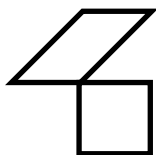
e-mail: zubikova@abf-nadace.cz

IČO: 00273309 DIČ: CZ00273309

Bankovní spojení: 0145503389/0800

UZÁVĚRKA PŘEDLOŽENÍ SOUTĚŽNÍ DOKUMENTACE JE 29. 6. 2018

Přihlášku včetně kompletní požadované dokumentace je nutno doručit nejpozději do 29. 6. 2018 do 16,00 hod. na adresu Na-dace pro rozvoj architektury a stavitelství. V případě úhrady prezentačního poplatku v den uzávěrky soutěže je nutné provést platbu v hotovosti.



URBANISTICKÝ PROJEKT ROKU 2018

REGISTRACE DO SOUTĚŽE

ÚDAJE ZDE UVEDENÉ BUDOU ZÁVAZNÉ PRO PREZENTOVÁNÍ STAVBY A JEJÍCH TVŮRCŮ NA INTERNETU, V TISKU, NA DIPLOMECH A DALŠÍCH MATERIÁLECH. ÚDAJE PIŠTĚ VČETNĚ VELKÝCH A MALÝCH PÍSMEN.

NÁZEV URBANISTICKÉHO PROJEKTU

Lokalita

Přihlašovatel je (zakroužkujte vhodné)

investor

projektant

pořizovatel

obec

ZADAVATEL (pořizovatel) dokumentace (plné jméno organizace dle registrace)

Adresa

Kontaktní jméno

E-mail

Telefon

PROJEKTANT

AUTOR (autoři, jméno a příjmení bez titulů, v určeném pořadí k uvedení)

PROJEKTANT (atelier) (plné jméno organizace dle registrace)

Adresa

Kontaktní jméno

E-mail

Telefon

ZHOTOVITEL PROJEKTOVÉ DOKUMENTACE

DALŠÍ PARTNER (určení formy partnerství: inženýrská společnost, uživatel, subdodavatel, apod.)

Plné jméno organizace dle registrace

Adresa

Kontaktní jméno

E-mail

Telefon

OBEC, která územně plánovací dokumentaci vydala nebo územní studii schválila nebo stavební úřad, který vydal stavební rozhodnutí

Jméno obce

Adresa

Kontaktní jméno

E-mail

Telefon

Jméno statutárního zástupce

ÚDAJE O URBANISTICKÉM PROJEKTU

Druh urbanistického projektu: územní plán, regulační plán, územní studie, podkladová studie, územní rozhodnutí a jiné:

Úroveň vydání (zakroužkujte vhodné):

vydaný dokument, zapsaný v evidenci

ukončený návrh předaný zadavateli

podaná podkladová studie

podaná žádost

vydané územní rozhodnutí

Datum zpracování zadání projektu

Datum zpracování návrhu a jeho předání pořizovateli

Datum podání žádosti o vydání UR nebo změnu ÚPD

Datum vydání územně plánovací dokumentace, ÚR nebo zápisu do evidence

Plocha řešeného území

Měřítko dokumentace

Návrhové (realizační) období

Použitý druh IT technologií při zpracování dokumentace

Urbanistická koncepce (do 200 znaků včetně mezer)

Vztah k vyššímu územnímu celku (do 200 znaků včetně mezer)

Regulační prvky a veřejné prostranství (do 200 znaků včetně mezer)

Historické a kulturní souvislosti (do 200 znaků včetně mezer)

Ekologické souvislosti a krajinný ráz, EIA (do 200 znaků včetně mezer)

Dopravní koncepce obsluhy území (do 200 znaků včetně mezer)

Technická infrastruktura v území (do 200 znaků včetně mezer)

Sociální a ekonomické souvislosti, vazba na strategický (rozvojový plán), etapizace (do 200 znaků včetně mezer)

Navržené kapacity funkčních ploch, účelových jednotek (počet domů, bytů, obyvatel, pracovních příležitostí, rozsah demoličního nebo revitalizovaného území apod.) v řešeném území. Vyberte údaje charakterizující hlavní problematiku řešeného území. Očekává se uvedení 2-5 příkladů.:

Název plochy, účelové jednotky

Míra jednotky (m², kusů, bytů, pracovních příležitostí, rekreačních míst apod.)

Stávající stav

Nově navržený stav

Název plochy, účelové jednotky

Míra jednotky (m², kusů, bytů, pracovních příležitostí, rekreačních míst apod.)

Stávající stav

Nově navržený stav

Název plochy, účelové jednotky

Míra jednotky (m², kusů, bytů, pracovních příležitostí, rekreačních míst apod.)

Stávající stav

Nově navržený stav

Název plochy, účelové jednotky

Míra jednotky (m², kusů, bytů, pracovních příležitostí, rekreačních míst apod.)

Stávající stav

Nově navržený stav

Název plochy, účelové jednotky

Míra jednotky (m², kusů, bytů, pracovních příležitostí, rekreačních míst apod.)

Stávající stav

Nově navržený stav

ÚDAJE O DOKUMENTACI

Počet fotografií

Počet výkresů

Počet stran textu rozvádějící uvedené údaje

Jiné podklady

ÚDAJE UVEDENÉ V REGISTRACI NENÍ POTŘEBA OPAKOVAT V TEXTOVÉ ČÁSTI DOKUMENTACE.